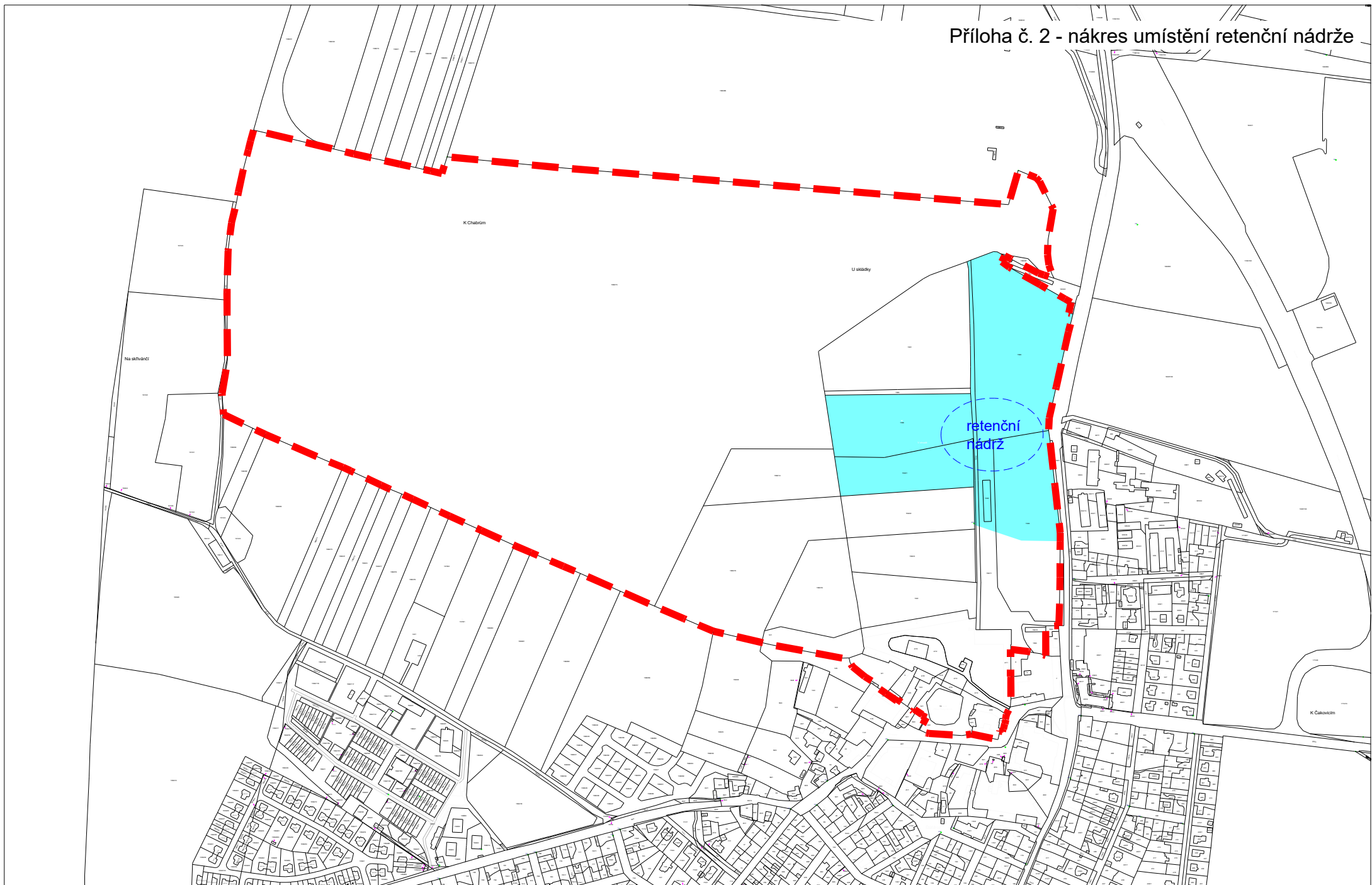


Příloha č. 2 - náčrtek umístění retenční nádrže

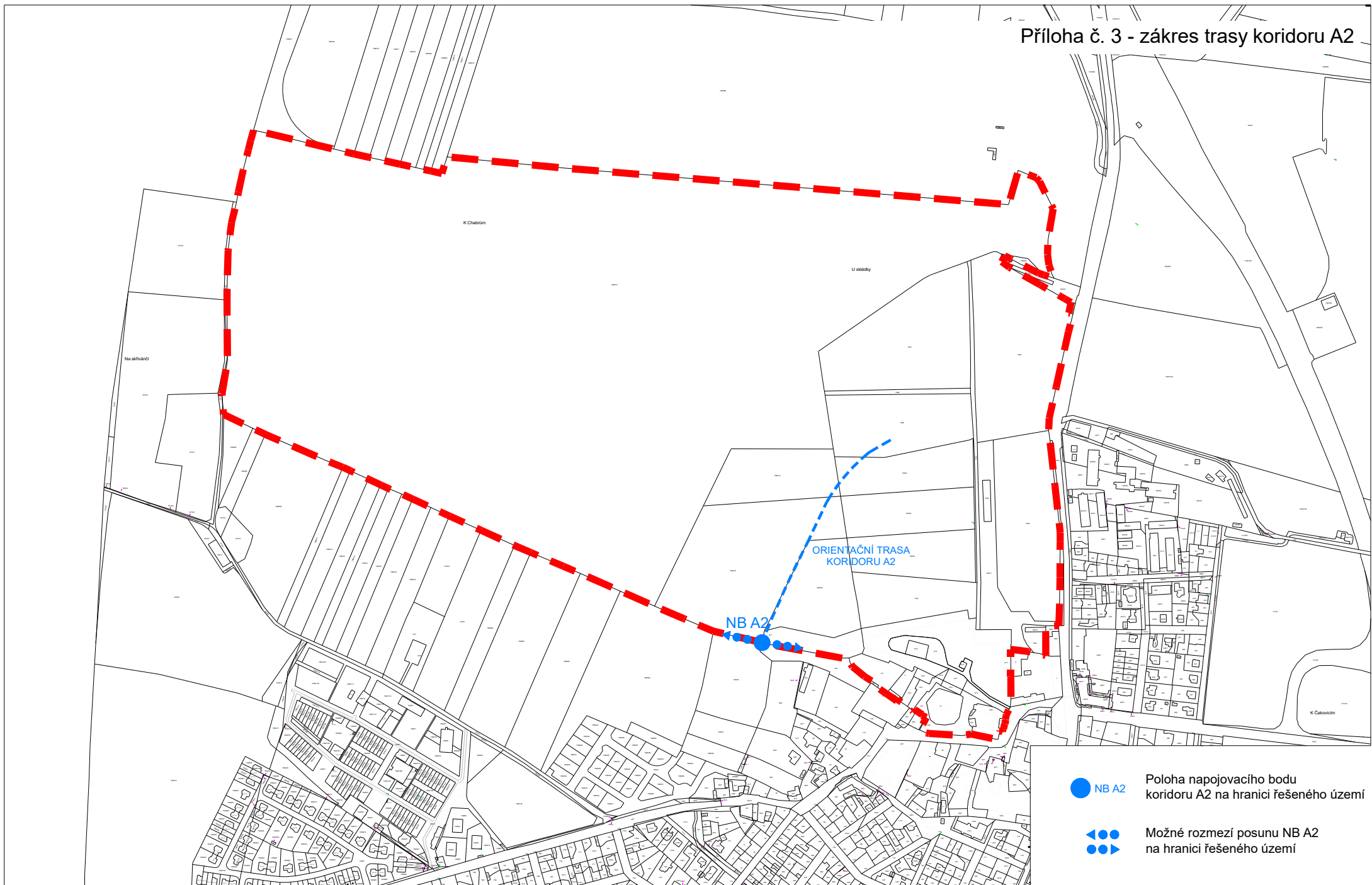


----- Hranice řešeného území



Retenční nádrž

0 50 100 150 200 250m





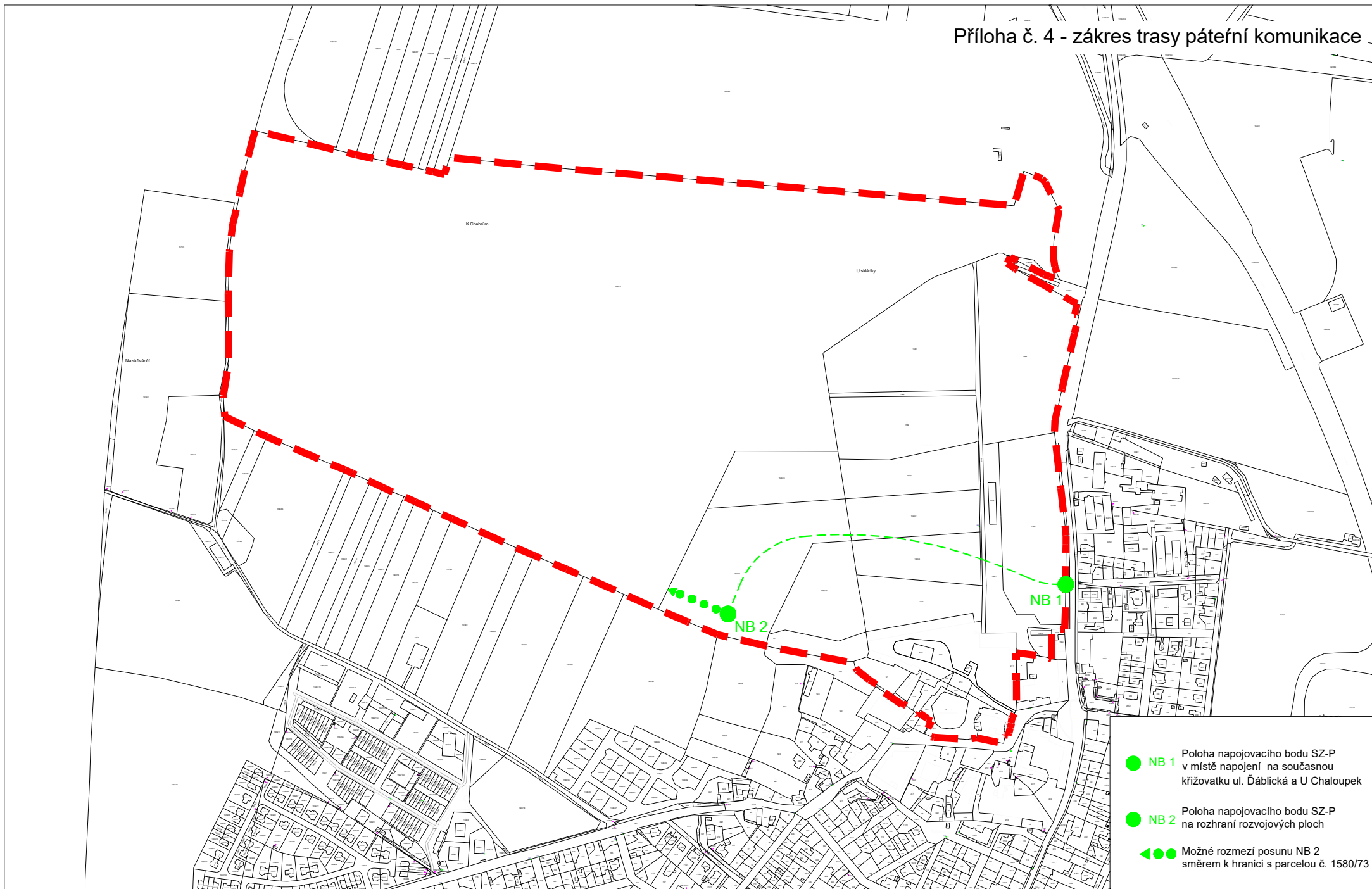
----- Hranice řešeného území

-  NB A2 Poloha napojovacího bodu koridoru A2 na hranici řešeného území
-  Možné rozmezí posunu NB A2 na hranici řešeného území

0 50 100 150 200 250m



Příloha č. 4 - zakres trasy páteří komunikace



----- Hranice řešeného území

