

Evidenční karta

Druh majetku:

Inventární číslo: P-040

Parcela

Umístění objektu

KÚ Ďáblice parc. č. 40

Druh pozemku zastavěná plocha a nádvoří
Využití pozemku

Celková výměra 2233 m²

Majetek

Způsob nabytí Ze zákona č. 172/1991 Sb. § 3 odst. 1

Třída majetku 031-0400

Datum nabytí 24.05.1991

Vlastnický podíl 1/1 procenta 100,00 %
LV 860

V majetku

Evidenční jednotka MĚSTSKÁ ČÁST PRAHA ĎÁBLICE

Účetní jednotka Městská část Praha Ďáblice

Pracoviště
Správce

Pořizovací cena s přeceněním

3 615 900,00 Kč

Přecenění

0,00 Kč

Datum přecenění

Pořizovací cena

3 615 900,00 Kč

Dotace

0,00 Kč

Jednotková cena

1 619,30 Kč

Inv. čísla - účetní odpisy

P-040

Odpisová skupina

Doba používání předpokládaná

roků

měsíců

Typ odpisu

Doba používání zbývající

roků měsíců

Doba používání skutečná

roků

měsíců

Zbytková hodnota x %(0 Kč)

Odpis pozastaven Ne

Zůstatková cena

Výše opravek

Poslední odpis

Období posledního odpisu



-

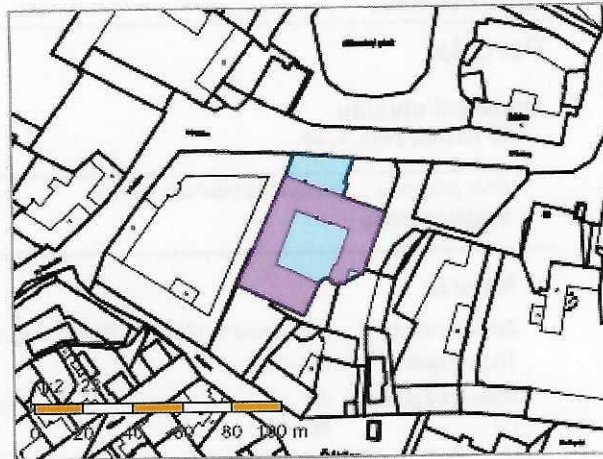
Vstupní cena dotace

Oprávký na dotaci





Zús. cena dotace

Informace o pozemku

Parcelní číslo: [40](#) 
Obec: [Praha \[554782\]](#) 
Katastrální území: [Ďáblice \[730629\]](#)
Číslo LV: [860](#)
Výměra [m²]: 2233
Typ parcely: Parcela katastru nemovitostí
Mapový list: [DKM](#)
Určení výměry: Ze souřadnic v S-JTSK
Druh pozemku: zastavěná plocha a nádvoří



Součástí je stavba

Budova s číslem popisným: [Ďáblice \[400670\]](#) ; č. p. 17; objekt občanské vybavenosti
Stavba stojí na pozemku: p. č. [40](#)
Stavební objekt: [č.p. 17](#) 
Ulice: [U Parkánu](#) 
Adresní místa: [U Parkánu 17/11](#) 

Vlastníci, jiní oprávnění

Vlastnické právo

HLAVNÍ MĚSTO PRAHA, Mariánské náměstí 2/2, Staré Město, 11000 Praha 1

Podíl

Svěřená správa nemovitostí ve vlastnictví obce

Městská část Praha-Ďáblice, Osinalická 1104/13, Ďáblice, 18200 Praha 8

Podíl

Způsob ochrany nemovitosti

Název

pam. zóna - budova, pozemek v památkové zóně

Seznam BPEJ

Parcela nemá evidované BPEJ.

Omezení vlastnického práva


Nejsou evidována žádná omezení.

Jiné zápisy

Typ

Změna výměr obnovou operátu

 Řízení, v rámci kterých byl k nemovitosti zapsán cenový údaj

Nemovitost je v územním obvodu, kde státní správu katastru nemovitostí ČR vykonává [Katastrální úřad pro hlavní město Prahu, Katastrální pracoviště Praha](#) 

Evidenční karta

Druh majetku:

Inventární číslo: P-037/1

Parcela

Umístění objektu

KÚ Ďáblice parc. č. 37/1

Druh pozemku ostatní plocha
Využití pozemku jiná plocha

Celková výměra 102 m²

Majetek

Způsob nabytí Ze zákona č. 172/1991 Sb. § 3 odst. 1

Třída majetku 031-0500

Datum nabytí 24.05.1991

Vlastnický podíl 1/1 procenta 100,00 %

V majetku

LV 860

Evidenční jednotka MĚSTSKÁ ČÁST PRAHA ĎÁBLICE

Účetní jednotka Městská část Praha Ďáblice

Pracoviště
Správce

Pořizovací cena s přeceněním

173 400,00 Kč

Přecenění

0,00 Kč

Datum přecenění

Pořizovací cena

173 400,00 Kč

Dotace

0,00 Kč

Jednotková cena

1 700,00 Kč

Inv. čísla - účetní odpisy

P-037/1

Odpisová skupina

Doba používání předpokládaná

roků

měsíců

Typ odpisu

Doba používání skutečná

roků

měsíců

Doba používání zbývající roků měsíců

Zbytková hodnota x %(0 Kč)

Odpis pozastaven Ne

Zůstatková cena

Výše opravek

Poslední odpis

Období posledního odpisu

-

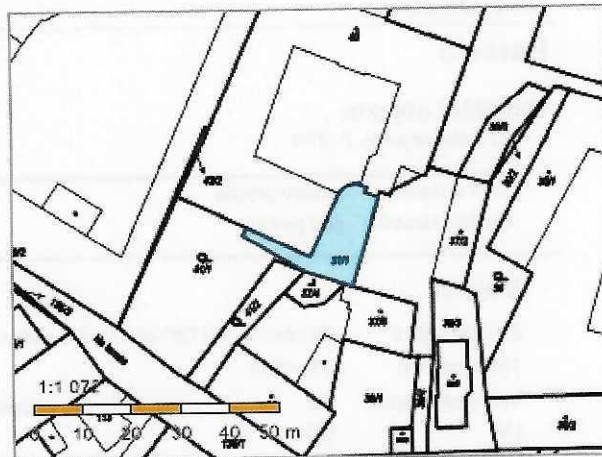
Vstupní cena dotace

Oprávkový náklad

Zús. cena dotace

Informace o pozemku

Parcelní číslo: [37/1](#) ↗
Obec: [Praha \[554782\]](#) ↗
Katastrální území: [Ďáblice \[730629\]](#)
Číslo LV: [860](#)
Výměra [m²]: 208
Typ parcely: Parcela katastru nemovitostí
Mapový list: [DKM](#)
Určení výměry: Ze souřadnic v S-JTSK
Způsob využití: jiná plocha
Druh pozemku: ostatní plocha



Vlastníci, jiní oprávnění

Vlastnické právo

Podíl

HLAVNÍ MĚSTO PRAHA, Mariánské náměstí 2/2, Staré Město, 11000 Praha 1

Svěřená správa nemovitostí ve vlastnictví obce

Podíl

Městská část Praha-Ďáblice, Osinalická 1104/13, Ďáblice, 18200 Praha 8

Způsob ochrany nemovitosti

Název

pam. zóna - budova, pozemek v památkové zóně

Seznam BPEJ

Parcela nemá evidované BPEJ.

Omezení vlastnického práva

Nejsou evidována žádná omezení.

Jiné zápisy

Nejsou evidovány žádné jiné zápisy.

📌 Řízení, v rámci kterých byl k nemovitosti zapsán cenový údaj

Nemovitost je v územním obvodu, kde státní správu katastru nemovitostí ČR vykonává [Katastrální úřad pro hlavní město Prahu](#), [Katastrální pracoviště Praha](#) ↗

Zobrazené údaje mají informativní charakter. Platnost dat k 12.12.2022 16:00.

Evidenční karta

Druh majetku:

Inventární číslo: P-037/2

Parcela

Umístění objektu

KÚ Ďáblice parc. č. 37/2

Druh pozemku zastavěná plocha a nádvoří
Využití pozemku

Celková výměra 563 m²

Majetek

Způsob nabytí Smlouvou kupní podle občanského zákoníku

Třída majetku 031-0400

Datum nabytí 23.11.2005

Vlastnický podíl 1/1 procenta 100,00 %

LV 860

V majetku

Evidenční jednotka MĚSTSKÁ ČÁST PRAHA ĎÁBLICE

Účetní jednotka Městská část Praha Ďáblice

Pracoviště
Správce

Pořizovací cena s přeceněním

1 526 915,68 Kč

Přecenění

0,00 Kč

Datum přecenění

Pořizovací cena

1 526 915,68 Kč

Dotace

0,00 Kč

Jednotková cena

2 712,11 Kč

Inv. čísla - účetní odpisy

P-037/2

Odpisová skupina

Doba používání předpokládaná

roků

měsíců

Typ odpisu

Doba používání skutečná

roků

měsíců

Doba používání zbývající

roků

měsíců

Zbytková hodnota x %(0 Kč)

Odpis pozastaven Ne

Zůstatková cena

Výše opravek

Poslední odpis

Období posledního odpisu

-

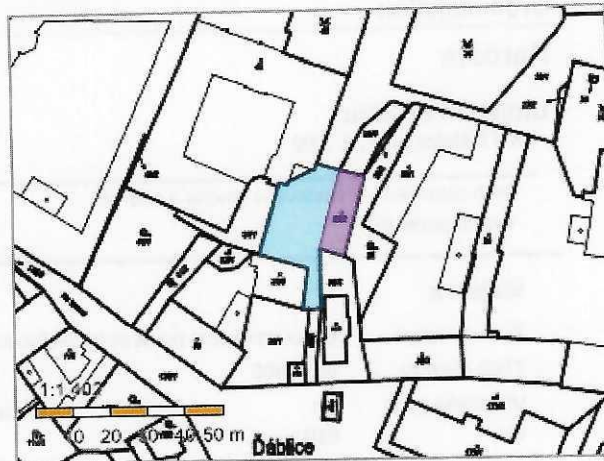
Vstupní cena dotace

Oprávkový náklad

Zús. cena dotace

Informace o pozemku

Parcelní číslo: [37/2](#)
Obec: [Praha \[554782\]](#)
Katastrální území: [Ďáblice \[730629\]](#)
Číslo LV: [860](#)
Výměra [m²]: 563
Typ parcely: Parcela katastru nemovitostí
Mapový list: [DKM](#)
Určení výměry: Ze souřadnic v S-JTSK
Druh pozemku: zastavěná plocha a nádvoří



Součástí je stavba

Budova s číslem popisným: [Ďáblice \[400670\]](#); č. p. 18; jiná stavba
Stavba stojí na pozemku: p. č. [37/2](#)
Stavební objekt: [č. p. 18](#)
Ulice: [U Parkánu](#)
Adresní místa: [U Parkánu 18/9](#)

Vlastníci, jiní oprávnění

Vlastnické právo

Podíl

HLAVNÍ MĚSTO PRAHA, Mariánské náměstí 2/2, Staré Město, 11000 Praha 1

Svěřená správa nemovitostí ve vlastnictví obce

Podíl

Městská část Praha-Ďáblice, Osinalická 1104/13, Ďáblice, 18200 Praha 8

Způsob ochrany nemovitosti

Název

pam. zóna - budova, pozemek v památkové zóně

Seznam BPEJ

Parcela nemá evidované BPEJ.

Omezení vlastnického práva

Nejsou evidována žádná omezení.

Jiné zápisy

Nejsou evidovány žádné jiné zápisy.

📌 Řízení, v rámci kterých byl k nemovitosti zapsán cenový údaj

Nemovitost je v územním obvodu, kde státní správu katastru nemovitostí ČR vykonává [Katastrální úřad pro hlavní město Prahu, Katastrální pracoviště Praha](#)

Zobrazené údaje mají informativní charakter. Platnost dat k 12.12.2022 16:00.

Evidenční karta

Druh majetku:

Inventární číslo: P-041/1

Parcela

Umístění objektu

KÚ Ďáblice parc. č. 41/1 ZE typ 1

Druh pozemku zahrada

Využití pozemku

Celková výměra 634 m²

Majetek

Způsob nabytí Ze zákona č. 172/1991 Sb. § 1

Třída majetku 031-0300

Vlastnický podíl 1/1 procenta 100,00 %

LV 860

Datum nabytí 24.05.1991

V majetku

Evidenční jednotka MĚSTSKÁ ČÁST PRAHA ĎÁBLICE

Účetní jednotka Městská část Praha Ďáblice

Pracoviště
Správce

Pořizovací cena s přeceněním

1 448 400,00 Kč

Přecenění

0,00 Kč

Datum přecenění

Pořizovací cena

1 448 400,00 Kč

Dotace

0,00 Kč

Jednotková cena

2 284,54 Kč

Inv. čísla - účetní odpisy

P-041/1

Odpisová skupina

Doba používání předpokládaná

roků

měsíců

Typ odpisu

Doba používání zbývajících

roků

měsíců

Doba používání skutečná

roků

měsíců

Zbytková hodnota x % (0 Kč)

Odpis pozastaven Ne

Zůstatková cena

Výše opravek

Poslední odpis

Období posledního odpisu

-

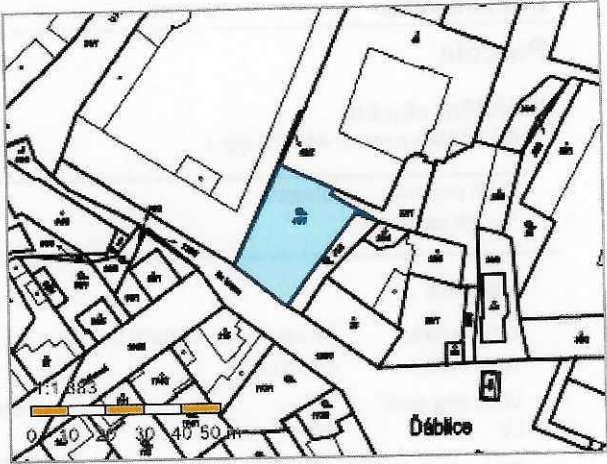
Vstupní cena dotace

Oprávkový náklad

Zůst. cena dotace

Informace o pozemku

Parcelní číslo:	41/1
Obec:	Praha [554782]
Katastrální území:	Ďáblice [730629]
Číslo LV:	860
Výměra [m²]:	634
Typ parcely:	Parcela katastru nemovitostí
Mapový list:	DKM
Určení výměry:	Ze souřadnic v S-JTSK
Druh pozemku:	zahrada



Vlastníci, jiní oprávnění

Vlastnické právo	Podíl
HLAVNÍ MĚSTO PRAHA, Mariánské náměstí 2/2, Staré Město, 11000 Praha 1	
Svěřená správa nemovitostí ve vlastnictví obce	Podíl
Městská část Praha-Ďáblice, Osinalická 1104/13, Ďáblice, 18200 Praha 8	

Způsob ochrany nemovitosti

Název
pam. zóna - budova, pozemek v památkové zóně
zemědělský půdní fond

Seznam BPEJ

BPEJ	Výměra
20100	634

Omezení vlastnického práva

Nejsou evidována žádná omezení.

Jiné zápisy

Typ
Změna výměr obnovou operátu

🔑 Řízení, v rámci kterých byl k nemovitosti zapsán cenový údaj

Nemovitost je v územním obvodu, kde státní správu katastru nemovitostí ČR vykonává [Katastrální úřad pro hlavní město Prahu, Katastrální pracoviště Praha](#)

Zobrazené údaje mají informativní charakter. Platnost dat k 12.12.2022 16:00.

Evidenční karta

Druh majetku:

Inventární číslo: P-041/2

Parcela

Umístění objektu

KÚ Ďáblice parc. č. 41/2

Druh pozemku zahrada
Využití pozemku

Celková výměra 145 m²

Majetek

Způsob nabytí

Třída majetku 031-0300

Vlastnický podíl 1/1

LV 860

procenta 100,00 %

Datum nabytí 08.05.1991

V majetku

Evidenční jednotka MĚSTSKÁ ČÁST PRAHA ĎÁBLICE

Účetní jednotka Městská část Praha Ďáblice

Pracoviště
Správce

Pořizovací cena s přeceněním

170 375,00 Kč

Přecenění

0,00 Kč

Datum přecenění

Pořizovací cena

170 375,00 Kč

Dotace

0,00 Kč

Jednotková cena

1 175,00 Kč

Inv. čísla - účetní odpisy

P-041/2

Odpisová skupina

Doba používání předpokládaná

roků

měsíců

Typ odpisu

Doba používání skutečná

roků

měsíců

Doba používání zbývající

roků

měsíců

Zbytková hodnota x %(0 Kč)

Odpis pozastaven Ne

Zůstatková cena

Výše opravek

Poslední odpis

Období posledního odpisu

-

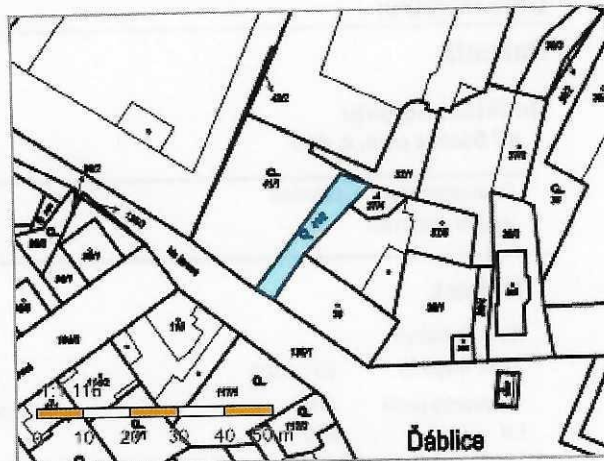
Vstupní cena dotace

Oprávkový náklad

Zús. cena dotace

Informace o pozemku

Parcelní číslo: [41/2](#)
Obec: [Praha \[554782\]](#)
Katastrální území: [Ďáblice \[730629\]](#)
Číslo LV: [860](#)
Výměra [m²]: 145
Typ parcely: Parcela katastru nemovitostí
Mapový list: [DKM](#)
Určení výměry: Ze souřadnic v S-JTSK
Druh pozemku: zahrada



Vlastníci, jiní oprávnění

Vlastnické právo

HLAVNÍ MĚSTO PRAHA, Mariánské náměstí 2/2, Staré Město, 11000 Praha 1

Svěřená správa nemovitostí ve vlastnictví obce

Městská část Praha-Ďáblice, Osinalická 1104/13, Ďáblice, 18200 Praha 8

Podíl

Podíl

Způsob ochrany nemovitosti

Název

pam. zóna - budova, pozemek v památkové zóně

zemědělský půdní fond

Seznam BPEJ

BPEJ	Výměra
20100	145

Omezení vlastnického práva

Nejsou evidována žádná omezení.

Jiné zápisy

Nejsou evidovány žádné jiné zápisy.

📌 Řízení, v rámci kterých byl k nemovitosti zapsán cenový údaj

Nemovitost je v územním obvodu, kde státní správu katastru nemovitostí ČR vykonává [Katastrální úřad pro hlavní město Prahu, Katastrální pracoviště Praha](#)

Zobrazené údaje mají informativní charakter. Platnost dat k 12.12.2022 16:00.

Evidenční karta

Druh majetku:

Inventární číslo: P-042

Parcela

Umístění objektu

KÚ Dáblice parc. č. 42

Druh pozemku ostatní plocha
Využití pozemku zeleň

Celková výměra 356 m²

Majetek

Způsob nabytí Ze zákona č. 172/1991 Sb. § 1

Třída majetku 031-0500

Datum nabytí 24.05.1991

Vlastnický podíl 1/1 procenta 100,00 %

LV 860

V majetku

Evidenční jednotka MĚSTSKÁ ČÁST PRAHA ĎÁBLICE

Účetní jednotka Městská část Praha Ďáblice

Pracoviště
Správce

Pořizovací cena s přeceněním

1 068,00 Kč

Přecenění

0,00 Kč

Datum přecenění

Pořizovací cena

1 068,00 Kč

Dotace

0,00 Kč

Jednotková cena

3,00 Kč

Inv. čísla - účetní odpisy

P-042

Odpisová skupina

Doba používání předpokládaná

roků

měsíců

Typ odpisu

Doba používání skutečná

roků

měsíců

Doba používání zbývajících roků měsíců

Zbytková hodnota x %(0 Kč)

Odpis pozastaven Ne

Zůstatková cena

Výše oprávek

Poslední odpis

Období posledního odpisu



-

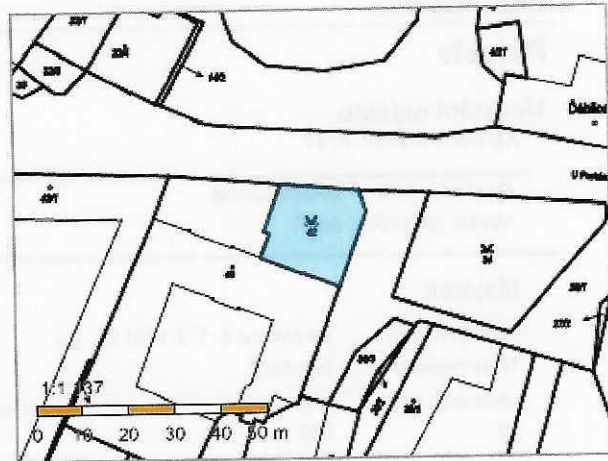
Vstupní cena dotace

Oprávkový náklad

Zús. cena dotace

Informace o pozemku

Parcelní číslo: [42](#) 
Obec: [Praha \[554782\]](#) 
Katastrální území: [Řáblice \[730629\]](#)
Číslo LV: [860](#)
Výměra [m²]: 356
Typ parcely: Parcela katastru nemovitostí
Mapový list: [DKM](#)
Určení výměry: Ze souřadnic v S-JTSK
Způsob využití: zeleň
Druh pozemku: ostatní plocha



Vlastníci, jiní oprávnění

Vlastnické právo

HLAVNÍ MĚSTO PRAHA, Mariánské náměstí 2/2, Staré Město, 11000 Praha 1

Svěřená správa nemovitostí ve vlastnictví obce

Městská část Praha-Řáblice, Osinalická 1104/13, Řáblice, 18200 Praha 8

Podíl

Podíl

Způsob ochrany nemovitosti

Název

pam. zóna - budova, pozemek v památkové zóně

Seznam BPEJ

Parcela nemá evidované BPEJ.

Omezení vlastnického práva

Nejsou evidována žádná omezení.

Jiné zápisy

Nejsou evidovány žádné jiné zápisy.

 Řízení, v rámci kterých byl k nemovitosti zapsán cenový údaj

Nemovitost je v územním obvodu, kde státní správu katastru nemovitostí ČR vykonává [Katastrální úřad pro hlavní město Prahu](#), [Katastrální pracoviště Praha](#) 

Zobrazené údaje mají informativní charakter. Platnost dat k 12.12.2022 16:00.

Evidenční karta

Druh majetku:

Inventární číslo: P-1222/3

Parcela

Umístění objektu

KÚ Ďáblice parc. č. 1222/3

Druh pozemku zastavěná plocha a nádvoří
Využití pozemku

Celková výměra 1578 m²

Majetek

Způsob nabytí Ze zákona č. 172/1991 Sb. § 3 odst. 1
Třída majetku 031-0400
Vlastnický podíl 1/1
LV 860

procenta 100,00 %

Datum nabytí 24.05.1991
V majetku

Evidenční jednotka MĚSTSKÁ ČÁST PRAHA ĎÁBLICE
Účetní jednotka Městská část Praha Ďáblice

Pracoviště
Správce

Pořizovací cena s přeceněním 2 920 600,00 Kč
Pořizovací cena 2 920 600,00 Kč
Jednotková cena 1 850,82 Kč

Přecenění
Dotace

0,00 Kč
0,00 Kč
Datum přecenění

Inv. čísla - účetní odpisy

P-1222/3

Odpisová skupina

Doba používání předpokládaná

roků

měsíců

Typ odpisu

Doba používání skutečná

roků

měsíců

Doba používání zbývajících

roků

Zbytková hodnota x % (0 Kč)

Odpis pozastaven Ne

Zůstatková cena

Výše opravek

Poslední odpis

Období posledního odpisu

Vstupní cena dotace

Oprávkový náklad

-

Zůst. cena dotace

Informace o pozemku

Parcelní číslo:	1222/3
Obec:	Praha [554782]
Katastrální území:	Ďáblice [730629]
Číslo LV:	860
Výměra [m ²]:	1578
Typ parcely:	Parcela katastru nemovitostí
Mapový list:	DKM
Určení výměry:	Graficky nebo v digitalizované mapě
Druh pozemku:	zastavěná plocha a nádvoří



Součástí je stavba

Budova s číslem popisným:	Ďáblice [400670] ; č. p. 532; objekt občanské vybavenosti
Stavba stojí na pozemku:	p. č. 1222/3
Stavební objekt:	č. p. 532
Ulice:	Kučerové
Adresní místa:	Kučerové 532/26

Vlastníci, jiní oprávnění

Vlastnické právo	Podíl
HLAVNÍ MĚSTO PRAHA, Mariánské náměstí 2/2, Staré Město, 11000 Praha 1	
Svěřená správa nemovitostí ve vlastnictví obce	Podíl
Městská část Praha-Ďáblice, Osinalická 1104/13, Ďáblice, 18200 Praha 8	

Způsob ochrany nemovitosti

Nejsou evidovány žádné způsoby ochrany.

Seznam BPEJ

Parcela nemá evidované BPEJ.

Omezení vlastnického práva

Nejsou evidována žádná omezení.

Jiné zápisy

Typ
Změna výměr obnovou operátu

📌 Řízení, v rámci kterých byl k nemovitosti zapsán cenový údaj

Nemovitost je v územním obvodu, kde státní správu katastru nemovitostí ČR vykonává [Katastrální úřad pro hlavní město Prahu, Katastrální pracoviště Praha](#)

Evidenční karta

Druh majetku:

Inventární číslo: P-1222/2

Parcela

Umístění objektu

KÚ Ďáblice parc. č. 1222/2

Druh pozemku ostatní plocha
Využití pozemku zeleň

Celková výměra 4373 m²

Majetek

Způsob nabytí Ze zákona č. 172/1991 Sb. § 1

Třída majetku 031-0500

Datum nabytí 24.05.1991

Vlastnický podíl 1/1 procenta 100,00 %

V majetku

LV 860

Evidenční jednotka MĚSTSKÁ ČÁST PRAHA ĎÁBLICE

Účetní jednotka Městská část Praha Ďáblice

Pracoviště
Správce

Pořizovací cena s přeceněním

12 627,00 Kč

Přecenění

0,00 Kč

Datum přecenění

Pořizovací cena

12 627,00 Kč

Dotace

0,00 Kč

Jednotková cena

2,89 Kč

Inv. čísla - účetní odpisy

P-1222/2

Odpisová skupina

Doba používání předpokládaná

roků

měsíců

Typ odpisu

Doba používání skutečná

roků

měsíců

Doba používání zbývajících

roků

měsíců

Zbytková hodnota x %(0 Kč)

Odpis pozastaven Ne

Zůstatková cena

Výše oprávek

Poslední odpis

Období posledního odpisu

-

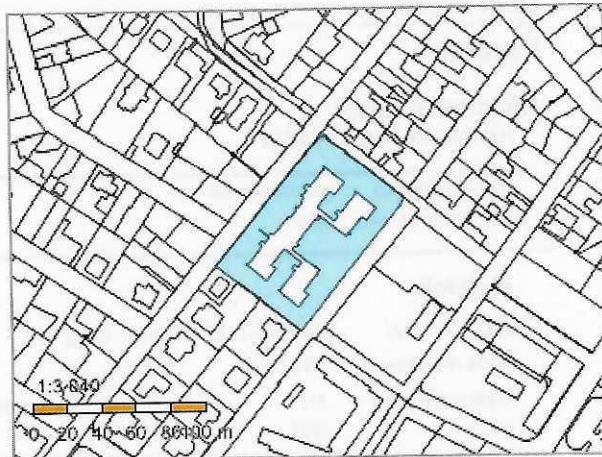
Vstupní cena dotace

Oprávkový náklad

Zůst. cena dotace

Informace o pozemku

Parcelní číslo: [1222/2](#) ↗
Obec: [Praha \[554782\]](#) ↗
Katastrální území: [Ďáblice \[730629\]](#)
Číslo LV: [860](#)
Výměra [m²]: 4373
Typ parcely: Parcela katastru nemovitostí
Mapový list: [DKM](#)
Určení výměry: Graficky nebo v digitalizované mapě
Způsob využití: zeleň
Druh pozemku: ostatní plocha



Vlastníci, jiní oprávnění

Vlastnické právo

HLAVNÍ MĚSTO PRAHA, Mariánské náměstí 2/2, Staré Město, 11000 Praha 1

Svěřená správa nemovitostí ve vlastnictví obce

Městská část Praha-Ďáblice, Osinalická 1104/13, Ďáblice, 18200 Praha 8

Podíl

Podíl

Způsob ochrany nemovitosti

Nejsou evidovány žádné způsoby ochrany.

Seznam BPEJ

Parcela nemá evidované BPEJ.

Omezení vlastnického práva

Nejsou evidována žádná omezení.

Jiné zápisy

Typ

Změna výměr obnovou operátu

↗ Řízení, v rámci kterých byl k nemovitosti zapsán cenový údaj

Nemovitost je v územním obvodu, kde státní správu katastru nemovitostí ČR vykonává [Katastrální úřad pro hlavní město Prahu](#), [Katastrální pracoviště Praha](#) ↗

Zobrazené údaje mají informativní charakter. Platnost dat k 12.12.2022 16:00.