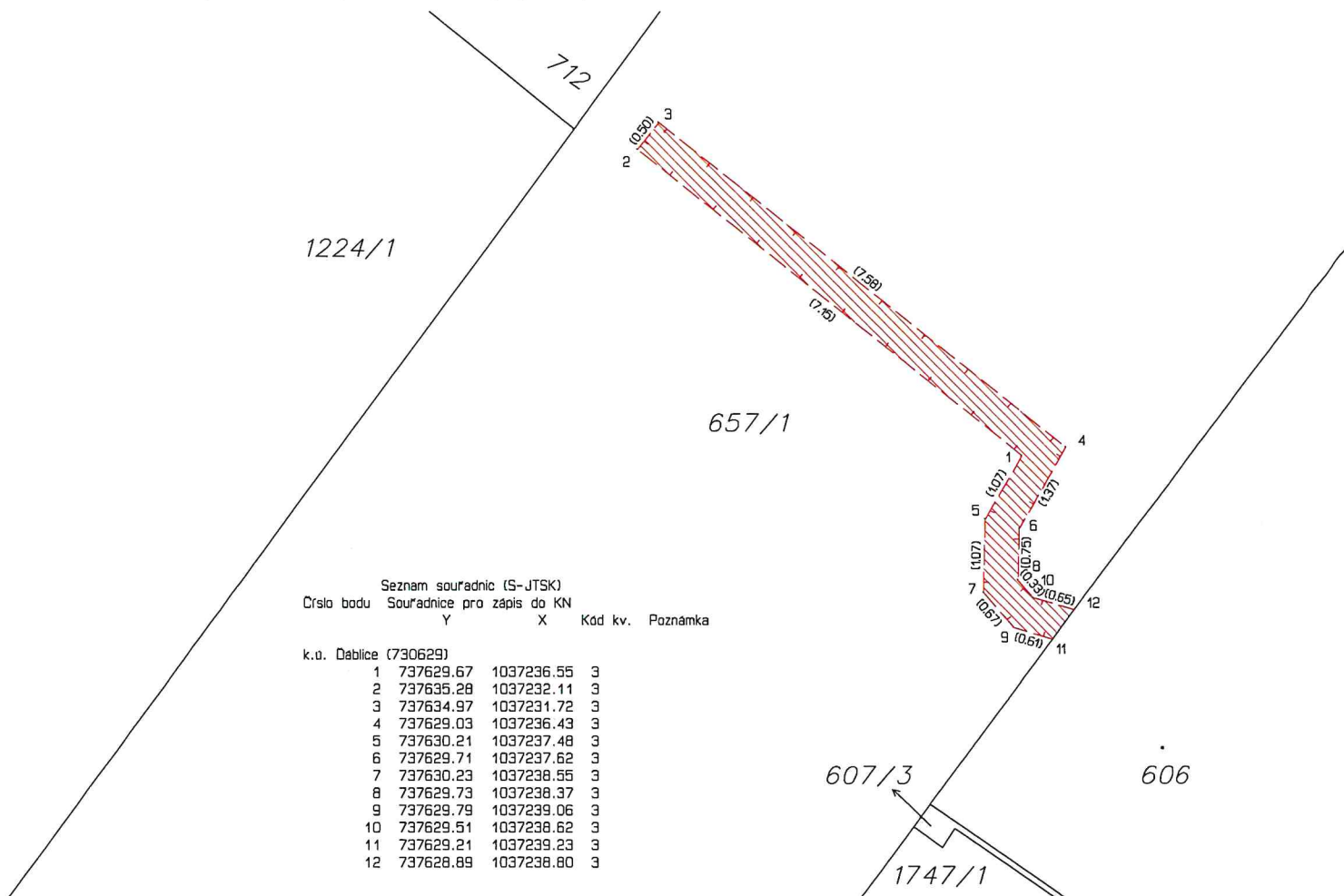



VÝKAZ DOSAVADNÍHO A NOVÉHO STAVU ÚDAJŮ KATASTRU NEMOVITOSTÍ

Dosavadní stav			Nový stav												
Označení pozemku parc. číslem	Vyměra parcely		Druh pozemku	Označení pozemku parc. číslem	Vyměra parcely		Druh pozemku	Typ stavby	způsob určení výměry	Porovnání se stavem evidence právních vztahů					
			Způsob využití				Způsob využití			Díl přechází z pozemku označeného v		Číslo listu vlast.	Vyměra dílu		Označení dílu
	ha	m ²			ha	m ²				katastru nemovitostí	dřívejší poz.evidenci		ha	m ²	
657/1				657/1		860	.	.	.

Oprávněný: T Mobile Czech Republic a.s., Tomáškova 2144/1, 148 00 Praha 4

Druh věcného břemene: právo zřízení, provozování, údržby, oprav a úprav telekomunikačního vedení



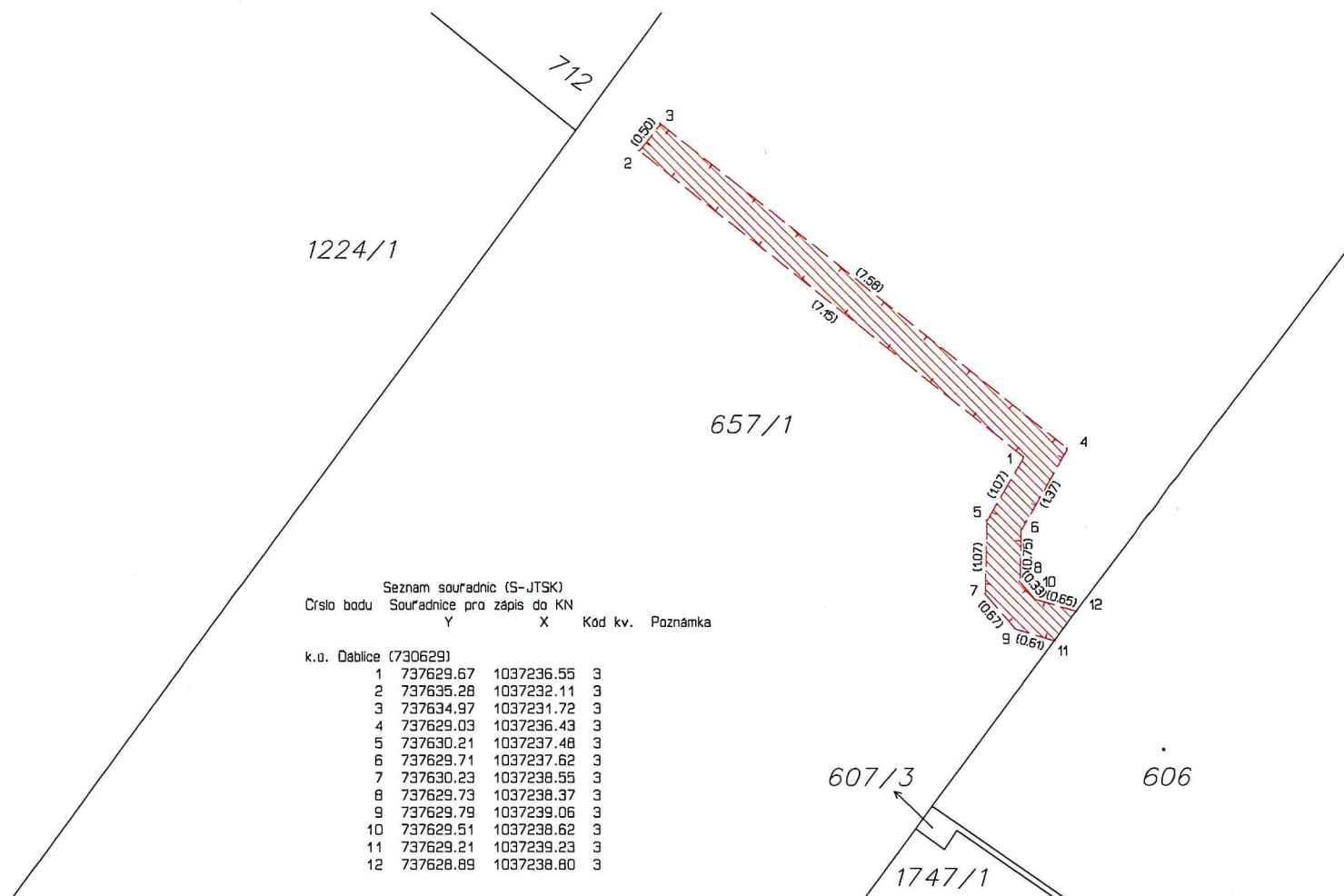
GEOMETRICKÝ PLÁN pro vyznačení věcného břemene	Geometrický plán overil úředně oprávněný zeměměřický inženýr: Jméno, příjmení: Ing. Pavel Voves	Stejnopis overil úředně oprávněný zeměměřický inženýr: Jméno, příjmení: Ing. Pavel Voves
	Číslo položky seznamu úředně oprávněných zeměměřických inženýrů: 2149/2001	Číslo položky seznamu úředně oprávněných zeměměřických inženýrů: 2149/2001
	Dne: 4.9.2019 Číslo: 108/2019	Dne: 10. 09. 2019 Číslo: 75/2019
	Naležitostmi a přesností odpovídá právním předpisům.	Tento stejnopis odpovídá geometrickému plánu v elektronické podobě uloženému v dokumentaci katastrálního úřadu
Zhotovil: ForTel s.r.o Magistrů 202/16 Praha 4	Katastrální úřad souhlasí s označováním parcel	Overení stejnopisu geometrického plánu v listinné podobě
Číslo plánu: 1829-71/2019	KÚ pro hlavní město Prahu KP Praha Petra Kopecká PGP-4140/2019-101 2019.09.10 06:59:26 CEST	
Okres:		
Obec: Praha		
Kat. území: Dáblice		
Mapový list: Kralupy nad Vltavou 5-8/42		
Dosevadem vlastníkům pozemků byla poskytnuta možnost seznámit se v terénu s průběhem navrhovaných nových hranic, které byly označeny předepsaným způsobem:		

VÝKAZ DOSAVADNÍHO A NOVÉHO STAVU ÚDAJŮ KATASTRU NEMOVITOSTÍ

Dosavadní stav			Nový stav												
Označení pozemku parc. číslem	Vyměra parcely		Druh pozemku	Označení pozemku parc. číslem	Vyměra parcely		Druh pozemku	Typ stavby	způsob. určení výměr	Porovnání se stavem evidence právních vztahů					
	ha	m ²	Způsob využití		ha	m ²	Způsob využití	Způsob využití		Díl přechází z pozemku označeného v		Číslo listu vlast.	Výměra dílu		Označení dílu
										katastru nemovitostí	drívější poz.evidenci		ha	m ²	
657/1					657/1	860	.	.		

Oprávněný: T Mobile Czech Republic a.s., Tomfšková 2144/1, 148 00 Praha 4

Druh věcného břemene: právo zřizování, provozování, údržby, oprav a úprav telekomunikačního vedení



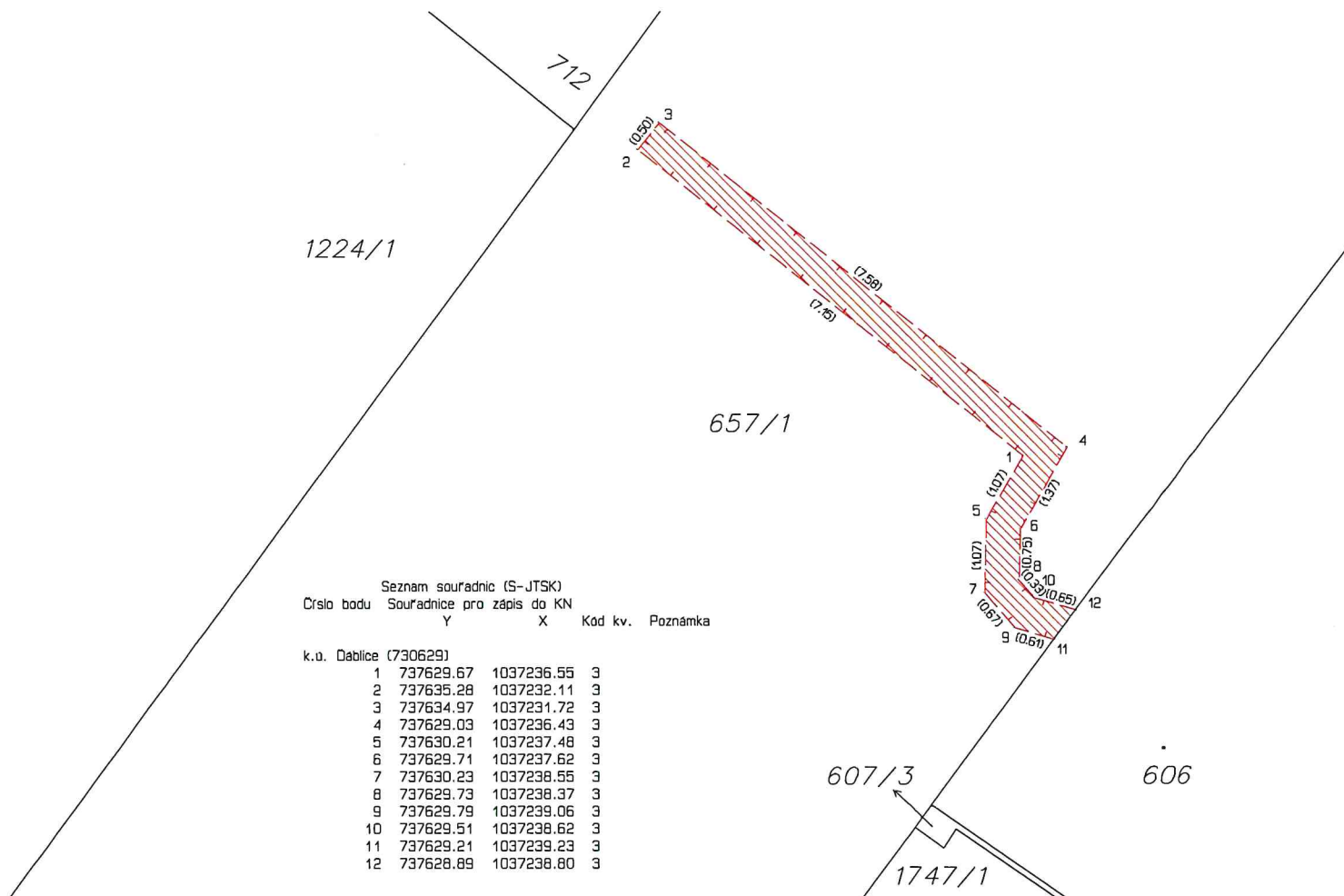
GEOMETRICKÝ PLÁN pro vyznačení věcného břemene	Geometrický plán overil úředně oprávněný zeměměřický inženýr:		Stejnopis overil úředně oprávněný zeměměřický inženýr:	
	Jméno, příjmení:	Ing. Pavel Voves	Jméno, příjmení:	Ing. Pavel Voves
	Číslo položky seznamu úředně oprávněných zeměměřických inženýrů:	2149/2001	Číslo položky seznamu úředně oprávněných zeměměřických inženýrů:	2149/2001
	Dne:	4.9.2019	Číslo:	108/2019
	Náležitostmi a přesností odpovídá právním předpisům.		Tento stejnopis odpovídá geometrickému plánu v elektronické podobě uloženému v dokumentaci katastrálního úřadu	
Zhotovil: ForTel s.r.o. Magistrů 202/16 Praha 4	Katastrální úřad souhlasí s očíslováním parcel KÚ pro hlavní město Prahu KP Praha Petra Kopecká PGP-4140/2019-101 2019.09.10 06:59:26 CEST		Overení stejnopisu geometrického plánu v listinné podobě	
Číslo plánu: 1829-71/2019				
Okres:				
Obec: Praha				
Kat. území: Dablice				
Mapový list: Kralupy nad Vltavou 5-B/42				
Dosavadním vlastníkům pozemků byla poskytnuta možnost seznámit se v terénu s průběhem navrhovaných nových hranic, které byly označeny předepsaným způsobem:				

VÝKAZ DOSAVADNÍHO A NOVÉHO STAVU ÚDAJŮ KATASTRU NEMOVITOSTÍ

Dosavadní stav			Nový stav												
Označení pozemku parc. číslem	Vyměra parcely		Druh pozemku	Označení pozemku parc. číslem	Vyměra parcely		Druh pozemku	Typ stavby	způsob určení výměr	Porovnání se stavem evidence právních vztahů					
	ha	m ²	Způsob využití		ha	m ²	Způsob využití	Způsob využití		Díl přechází z pozemku označeného v		Číslo listu vlast.	Vyměra dílu		Označení dílu
										katastru nemovitostí	drívější poz.evidenci		ha	m ²	
657/1			657/1		860	.	.	

Oprávněný: T Mobile Czech Republic a.s., Tomáškova 2144/1, 148 00 Praha 4

Druh věcného břemene: právo zřizování, provozování, údržby, oprav a úprav telekomunikačního vedení



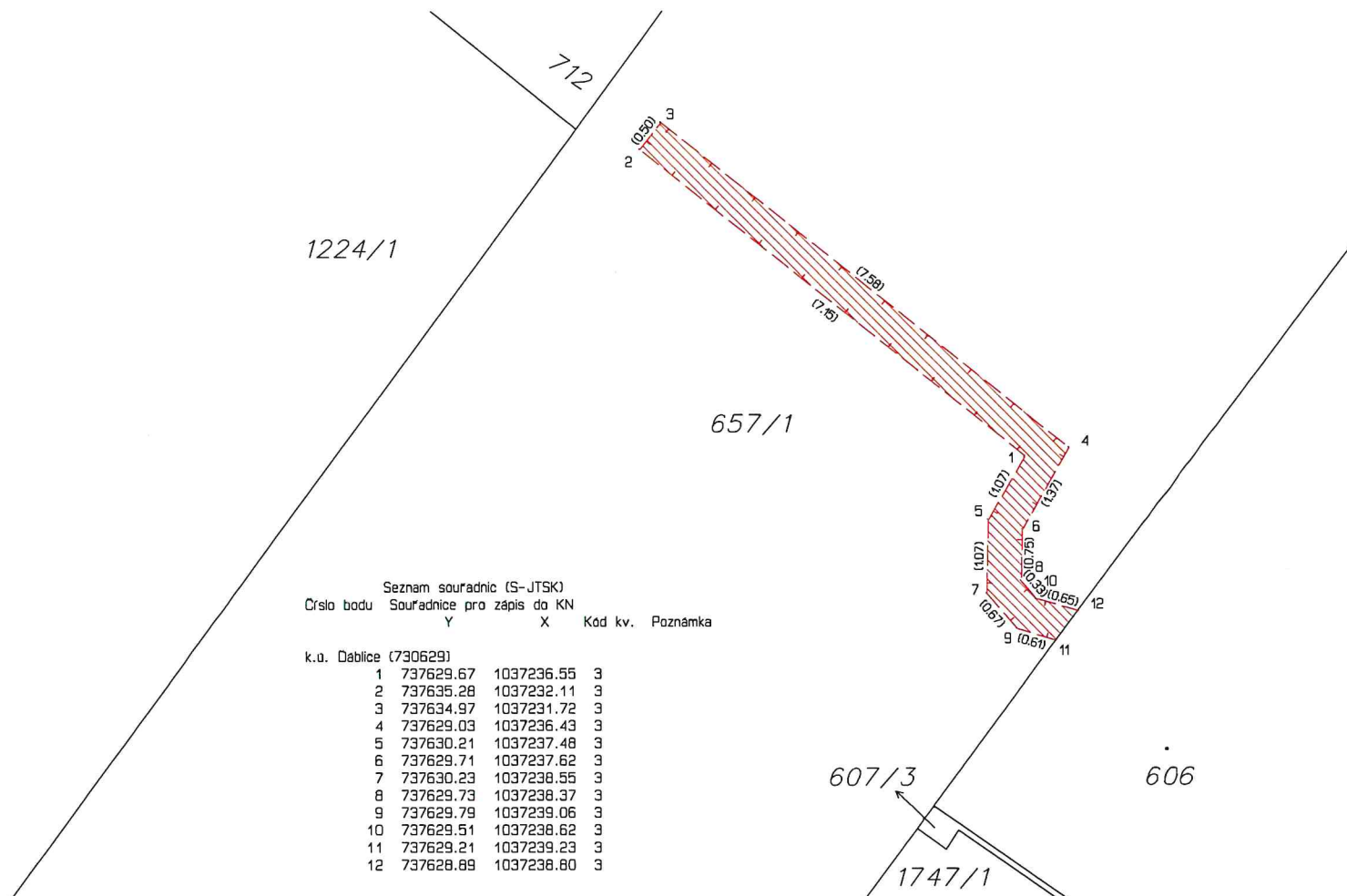
<h2>GEOMETRICKÝ PLÁN</h2> <p>pro vyznačení věcného břemene</p>	Geometrický plán overil úředně oprávněný zeměměřický inženýr:	Stejnopis overil úředně oprávněný zeměměřický inženýr:
	Jméno, příjmení: Ing. Pavel Voves	Jméno, příjmení: Ing. Pavel Voves
	Číslo položky seznamu úředně oprávněných zeměměřických inženýrů: 2149/2001	Číslo položky seznamu úředně oprávněných zeměměřických inženýrů: 2149/2001
	Dne: 4.9.2019 Číslo: 108/2019	Dne: 10. 09. 2019 Číslo: 75/2019
Zhotovil: ForTel s.r.o. Magistrát 202/16 Praha 4 Číslo plánu: 1829-71/2019 Okres: Obec: Praha Kat. území: Dablice Mapový list: Kralupy nad Vltavou 5-8/42 Dosavadním vlastníkům pozemků byla poskytnuta možnost seznámit se v terénu s průběhem navrhovaných nových hranic, které byly označeny předepsaným způsobem:	Náležitostmi a přesností odpovídá právním předpisům.	Tento stejnopis odpovídá geometrickému plánu v elektronické podobě uloženému v dokumentaci katastrálního úřadu
	Katastrální úřad souhlasí s očíslováním parcel	Overení stejnopisu geometrického plánu v listinné podobě
	KÚ pro hlavní město Prahu KP Praha Petra Kopecká PGP-4140/2019-101 2019.09.10 06:59:26 CEST	

VÝKAZ DOSAVADNÍHO A NOVÉHO STAVU ÚDAJŮ KATASTRU NEMOVITOSTÍ

Dosavadní stav			Nový stav												
Označení pozemku parc. číslem	Vyměra parcely		Druh pozemku	Označení pozemku parc. číslem	Vyměra parcely		Druh pozemku	Typ stavby	způsob určení výměr	Porovnání se stavem evidence právních vztahů					
	ha	m ²	Způsob využití		ha	m ²	Způsob využití	Způsob využití		Díl přechází z pozemku označeného v		Číslo listu vlast.	Výměra dílu		Označení dílu
										katastru nemovitostí	dřívejší poz.evidenci		ha	m ²	
657/1					657/1		860	.	.	

Oprávněný: T Mobile Czech Republic a.s., Tomáčkova 2144/1, 148 00 Praha 4

Druh věcného břemene: právo zřizování, provozování, údržby, oprav a úprav telekomunikačního vedení



<h2>GEOMETRICKÝ PLÁN</h2> <p>pro vyznačení věcného břemene</p>	Geometrický plán ověřil úředně oprávněný zeměměřický inženýr:	Stejnopis ověřil úředně oprávněný zeměměřický inženýr:
	Jméno, příjmení: Ing. Pavel Voves	Jméno, příjmení: Ing. Pavel Voves
	Číslo položky seznamu úředně oprávněných zeměměřických inženýrů: 2149/2001	Číslo položky seznamu úředně oprávněných zeměměřických inženýrů: 2149/2001
	Dne: 4.9.2019 Číslo: 108/2019	Dne: 10.09.2019 Číslo: 75/2019
Nálezitostmi a přesností odpovídá právním předpisům.		Tento stejnopis odpovídá geometrickému plánu v elektronické podobě uloženému v dokumentaci katastrálního úřadu
Zhotovil: ForTel s.r.o. Magistrů 202/16 Praha 4	Katastrální úřad souhlasí s očíslováním parcel	
Číslo plánu: 1829-71/2019	<p>KÚ pro hlavní město Prahu KP Praha Petra Kopecká PGP-4140/2019-101 2019.09.10 06:59:26 CEST</p>	
Okres:		
Obec: Praha		
Kat. území: Dablice		
Mapový list: Kralupy nad Vltavou 5-B/42	Ověření stejnopisu geometrického plánu v listinné podobě	
<p>Dosavadním vlastníkům pozemků byla poskytnuta možnost seznámit se v terénu s průběhem navrhovaných nových hranic, které byly označeny předepsaným způsobem:</p> <p>---</p>		

Tabulka délek vedení a ploch věcného břemene v jednotlivých parcelách

obec	katastrální území	par.číslo	LV	délka m	plocha m ²	geometrický plán číslo	vlastník
Praha	Ďáblice	657/1	860	10,0	5,0	1829-71/2019	

CELKEM

10,0

5,0

860

HLAVNÍ MĚSTO PRAHA, Mariánské náměstí 2/2, Staré Město, 11000 Praha 1
Svěřená správa nemovitostí ve vlastnictví obce
Městská část Praha-Ďáblice, Osinalická 1104/13, Ďáblice, 18200 Praha 8

ForTelle
IČO: 62939380
tel./fax 241 482 561 (4)



Vyčíslení délek realizovaných tras inženýrských sítí

Zaměřením skutečného stavu v terénu byly do následujících pozemků uloženy inženýrské sítě:

Tabulku vyplňte pro stejný počet volně ležících kabelů nebo trubek **samostatně** - při změně počtu souběžných vedení nebo změně investora vyplňte **další list**

Druh inženýrské sítě: Telekomunikační - HDPE										
Rozpis počtu volně ležících kabelů nebo trubek: např.: 1) Asiatel 3x 2) Pakatel 12x 3) Amerikanatel 1x	Investor		Počet uložených ks			Investor		Počet uložených ks		
	T mobile		3x							
Katastrální území: <u>Ďáblice</u>										
parcelní číslo	Pozemek název ulice	Zřízení montážních startovacích a cílových jám [m²]	Protlak a podvrť			Uložení do pomocného pozemku [m]	Uložení do stávající chráničky [m]	Uložení do vozovky [m]	Uložení do krajnice nebo středního dělicího pásu [m]	Uložení do chodníku [m]
			Průměr chráničky							
			ø do 0,15 m [m]	ø do 0,50 m [m]	ø nad 0,50 m [m]					
657/1	Osinalická		7							3

V Praze dne: 10.9.2019

Vyhotovil: Ing.P.Voves	Tel: 602 64 93 41
---------------------------	----------------------

ForTel
ICO: 62909330
TEL: 221 482 561 (4)

.....
 razítko a podpis geodetické firmy *)

*) V případě **přeložek** telefonní sítě vyhotoví projektant