




MHMPXPILHQYQ

**PROTOKOL číslo PP/36/02/209/2022****o předání a převzetí nemovitostí do správy, uzavřený mezi stranami:**

Předávající: **HLAVNÍ MĚSTO PRAHA - odbor evidence majetku**  
Mariánské náměstí 2 /2  
11000 Praha 1  
IČO: 00064581 DIČ: CZ00064581  
zast.: **Mgr.**  ředitelkou odboru

Přejímající: **Městská část Praha-Ďáblice**  
Květnová 52 /553  
18200 Praha-Ďáblice  
IČO: 00231266 DIČ: CZ00231266  
zast.: **Ing. Milošem Růžickou**, starostou

Dnešního dne byl na základě **usnesení Zastupitelstva hl. m. Prahy č. 36/75 ze dne 28.4.2022**, kterým byla schválena obecně závazná vyhláška č. 7/2022 Sb. hl. m. Prahy, již se mění obecně závazná vyhláška hl. m. Prahy č. 55/2000 Sb. hl. m. Prahy, kterou se vydává Statut hl. m. Prahy, ve znění pozdějších předpisů a kterou je schváleno svěřeni správy věci z vlastnictví hlavního města Prahy městské části Praha-Ďáblice, uzavřen za účasti zástupců výše uvedených stran tento protokol:

**Předmětem předání a převzetí jsou následující nemovitosti (podíly):**

**Pozemky**

k. ú.	č. parcely	výměra v m <sup>2</sup>	druh pozemku	využití pozemku	pořizovací cena [Kč]	Globální ID
Ďáblice	1647/2 díl 1 id. 3/6	333	ostatní plocha	ostatní komunikace	338 550,00	GID118975
Ďáblice	1647/3 díl 1 id. 5/10	248	ostatní plocha	ostatní komunikace	235 680,00	GID301056
Ďáblice	1647/4 díl 1 id. 6/12	183	ostatní plocha	ostatní komunikace	186 900,00	GID118976

*Pořizovací cena celkem [Kč]:*

761 130,00

**Popis předmětu předání a převzetí:**

Předmětem předání a převzetí jsou podíly k pozemkům vše v k.ú. Ďáblice:

- ve výši id. 3/6 k pozemku parc.č. 1647/2, který přešel do vlastnictví HMP na základě Rozsudku soudu o určení právního vztahu 22 C 132/2013-301 a kupní smlouvy č. KUP/35/02/012721/2021 ze dne 12.10.2021, uzavřené mezi fyzickou osobou a HMP. MČ Praha-Ďáblice má již ve svěřené správě podíl ve výši id. 2/6 k pozemku parc.č. 1647/2, zbývající podíly jsou ve vlastnictví fyzických osob.
- ve výši id. 5/10 k pozemku parc.č. 1647/3, který přešel do vlastnictví HMP na základě HMP na základě Rozsudku soudu o určení právního vztahu 13 C 67/2013 a kupní



MHMPXPILHQYQ

smlouvy č. KUP/35/02/012721/2021 ze dne 12.10.2021, uzavřené mezi fyzickou osobou a HMP. MČ Praha-Řáblice má již ve svěřené správě podíl ve výši id. 2/10, zbývající podíly jsou ve vlastnictví fyzických osob.

- výši id. 6/12 k pozemku parc.č. 1647/4, který přešel do vlastnictví HMP na základě Rozsudku soudu o určení právního vztahu 22 C 132/2013-301 a kupní smlouvy č. KUP/35/02/012721/2021 ze dne 12.10.2021, uzavřené mezi fyzickou osobou a HMP. MČ Praha-Řáblice již má ve svěřené správě podíl ve výši id. 4/12, zbývající podíly jsou ve vlastnictví fyzických osob.

Na pozemku parc.č. 1647/3 v k.ú. Řáblice se nachází část místní komunikace U Červeného mlýnku, která je již také ve svěřené správě MČ Praha-Řáblice a na pozemcích parc.č. 1647/2 a 1647/4 vše v k.ú. Řáblice se nachází část místní komunikace Na Blatech, která je již také ve svěřené správě MČ Praha-Řáblice. Záměrem je sjednotit majetkoprávní vztah, správu a údržbu pozemků s komunikačními stavbami v dané lokalitě.

### **Práva a povinnosti**

Nedílnou součástí předávacího protokolu jsou aktuální výpisy pozemků parc.č. 1647/2, 1647/3 a 1647/4 v k.ú. Řáblice z KN.

Pozemky nejsou dle KN zatíženy žádným věcným břemenem.

### **Závěrečná ustanovení:**


Vyhláška nabývá účinnosti dne 1.6.2022. Předávací protokol je účinný dnem posledního podpisu.

Strana následně přejímající přejímá veškerá práva a povinnosti v souladu s usnesením ZHMP č. 36/75 ze dne 28.4.2022, která jsou spojena s oprávněním hospodařit se svěřeným majetkem.

Protokol je vyhotoven v pěti stejnopisech, z nichž tři výtisky obdrží strana předávající a dva výtisky obdrží strana přejímající.

.....

Dne: .....

Předávající  
Mgr. 



.....

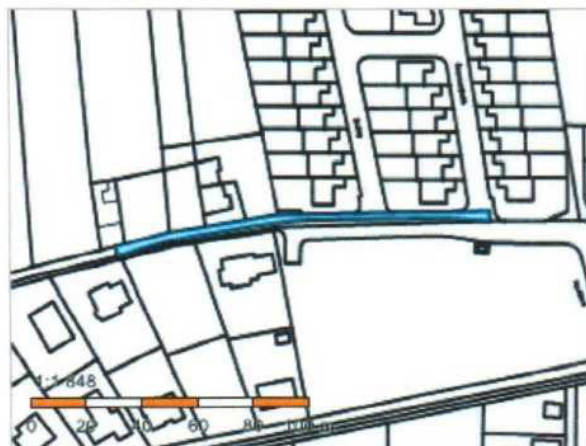
Dne: .....

Přejímající  
Ing. Miloš Růžicka

Zpracoval: Mgr. 

## Informace o pozemku

Parcelní číslo: [1647/2](#)   
Obec: [Praha \[554782\]](#)   
Katastrální území: [Ďáblice \[730629\]](#)  
Číslo LV: [1792](#)  
Výměra [m<sup>2</sup>]: 333  
Typ parcely: Parcela katastru nemovitostí  
Mapový list:  
Určení výměry: Graficky nebo v digitalizované mapě  
Způsob využití: ostatní komunikace  
Druh pozemku: ostatní plocha



## Vlastníci, jiní oprávnění

### Vlastnické právo



HLAVNÍ MĚSTO PRAHA, Mariánské náměstí 2/2, Staré Město, 11000 Praha 1

Svěřená správa nemovitostí ve vlastnictví obce

Městská část Praha-Ďáblice, Osinalická 1104/13, Ďáblice, 18200 Praha 8

Podíl

1/10

1/15

5/6

Podíl

1/3

## Způsob ochrany nemovitosti

Nejsou evidovány žádné způsoby ochrany.

## Seznam BPEJ

Parcela nemá evidované BPEJ.

## Omezení vlastnického práva

Nejsou evidována žádná omezení.

## Jiné zápisy

Nejsou evidovány žádné jiné zápisy.

 Řízení, v rámci kterých byl k nemovitosti zapsán cenový údaj

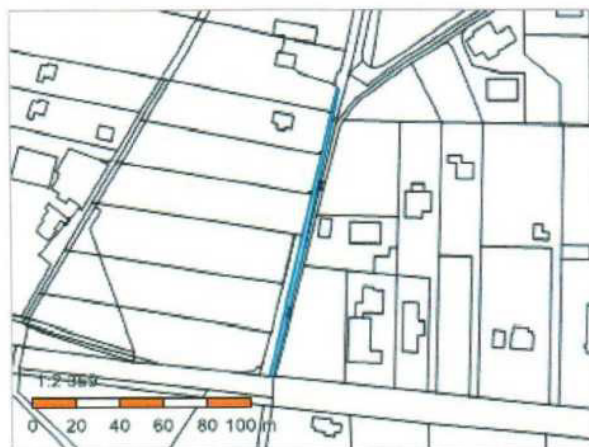
Nemovitost je v územním obvodu, kde státní správu katastru nemovitostí ČR vykonává [Katastrální úřad pro hlavní město Prahu](#),  
[Katastrální pracoviště Praha](#) 

Zobrazené údaje mají informativní charakter. Platnost dat k 03.06.2022 09:00.



## Informace o pozemku

Parcelní číslo:	<a href="#">1647/3</a>
Obec:	<a href="#">Praha [554782]</a>
Katastrální území:	<a href="#">Ďáblice [730629]</a>
Číslo LV:	<a href="#">1199</a>
Výměra [m <sup>2</sup> ]:	248
Typ parcely:	Parcela katastru nemovitostí
Mapový list:	
Určení výměry:	Graficky nebo v digitalizované mapě
Způsob využití:	ostatní komunikace
Druh pozemku:	ostatní plocha



## Vlastníci, jiní oprávnění

### Vlastnické právo



HLAVNÍ MĚSTO PRAHA, Mariánské náměstí 2/2, Staré Město, 11000 Praha 1



Svěřená správa nemovitostí ve vlastnictví obce

Městská část Praha-Ďáblice, Osinalická 1104/13, Ďáblice, 18200 Praha 8

Podíl

1/20

1/20

7/10

1/5

Podíl

1/5

## Způsob ochrany nemovitosti

Nejsou evidovány žádné způsoby ochrany.

## Seznam BPEJ

Parcela nemá evidované BPEJ.

## Omezení vlastnického práva

Nejsou evidována žádná omezení.

## Jiné zápisy

Typ

Poznámka spornosti

Nedostatečně identifikovaný vlastník – údaje o nemovitosti předány do evidence ÚZSVM. Více na [www.uzsvm.cz](http://www.uzsvm.cz)

Řízení, v rámci kterých byl k nemovitosti zapsán cenový údaj

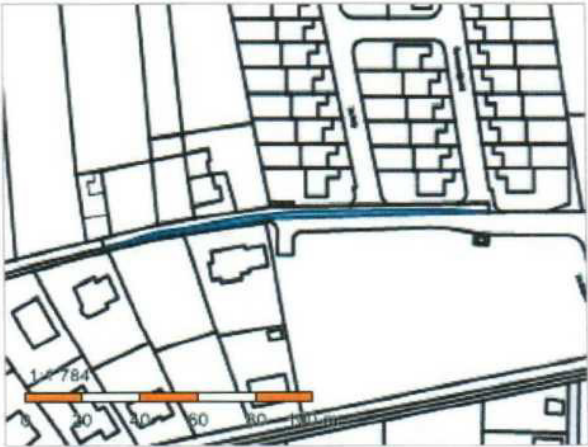
Objekt je dotčen změnou právního vztahu: [Z-22593/2022](#)

Nemovitost je v územním obvodu, kde státní správu katastru nemovitostí ČR vykonává [Katastrální úřad pro hlavní město Prahu, Katastrální pracoviště Praha](#)

Zobrazené údaje mají informativní charakter. Platnost dat k 03.06.2022 09:00.

Informace o pozemku

Parcelní číslo:	1647/4
Obec:	Praha [554782]
Katastrální území:	Ďáblice [730629]
Číslo LV:	1349
Výměra [m²]:	183
Typ parcely:	Parcela katastru nemovitostí
Mapový list:	
Určení výměry:	Graficky nebo v digitalizované mapě
Způsob využití:	ostatní komunikace
Druh pozemku:	ostatní plocha



Vlastníci, jiní oprávnění

Vlastnické právo	Podíl
	1/12
	1/12
HLAVNÍ MĚSTO PRAHA, Mariánské náměstí 2/2, Staré Město, 11000 Praha 1	5/6
Svěřená správa nemovitostí ve vlastnictví obce	Podíl
Městská část Praha-Ďáblice, Osinalická 1104/13, Ďáblice, 18200 Praha 8	1/3

Způsob ochrany nemovitosti

Nejsou evidovány žádné způsoby ochrany.

Seznam BPEJ

Parcela nemá evidované BPEJ.

Omezení vlastnického práva

Nejsou evidována žádná omezení.

Jiné zápisy

Nejsou evidovány žádné jiné zápisy.

☞ Řízení, v rámci kterých byl k nemovitosti zapsán cenový údaj

Nemovitost je v územním obvodu, kde státní správu katastru nemovitostí ČR vykonává [Katastrální úřad pro hlavní město Prahu, Katastrální pracoviště Praha](#)

Zobrazené údaje mají informativní charakter. Platnost dat k 03.06.2022 09:00.