



Česká pošta, s. p.  
Doručovací a účelové sítě PH  
Bystřická 9, Praha 4  
Korespondenční adresa:  
Poštovní příhrádka 90  
225 90 Praha 025  
Tel.: +420 954 400 976

MC Praha - ĎABLICE

Doručeno: 04.05.2020

CJ 0928/2020 MCPD / RZP-KRE

listy:

přílohy: 3



mc27es7735980b

Křečková Radka  
4.5.2020 11:47:03



Městská část Praha-Ďáblice  
Osinalická 1104/13  
182 00 Praha 8

ID datové schránky: **dkvbw9b**

Váš dopis značky

Naše značka

Vyřizuje

Místo odeslání / dne

ČP/21790/2020/PDÚSPH

Kouřimská

Praha  
30. 04. 2020

**Věc: Žádost o povolení umístění odkládací schránky České pošty, s.p.**

Obracíme se na Vás se žádostí o písemné svolení k instalaci 1 odkládací schránky České pošty, s.p. pro účely listovního doručování dodejny Praha 82 - Kobylisy.

Odkládací schránku bychom chtěli umístit na stojan, u objektu na adrese Říjnová 476/24, na Váš pozemek (Svěřená správa nemovitostí ve vlastnictví obce) parcela číslo 929/2, Katastrální území Ďáblice; nebo nedaleko objektu U Hájovery 491/14, parcela číslo 1099, Katastrální území Ďáblice - viz přílohy.

V příloze zasíláme mapové zobrazení navrhovaného umístění 1 odkládací schránky.

Pro instalaci odkládacích schrán na stojan je třeba upevnit stojan - zabetonovat upevňovací rošt do země s rozměry: š 20x d 30x h 40 cm.

Instalaci - montáž i demontáž, běžnou údržbu a opravy si zajišťuje Česká pošta, s.p. na své náklady.

Odkládací schránky jsou využívány pro účely listovního doručování výhradně pro provozní potřebu České pošty, s.p.

Děkujeme za kladné vyřízení  
S pozdravem

Radka Křečková, v. r.  
vedoucí oddělení P DÚS PH  
elektronicky podepsáno

Přílohy: dle textu

Za správnost: Kouřimská

Česká pošta, s.p., se sídlem  
Politických vězňů 909/4  
225 99 Praha 1

info@ceskaposta.cz  
www.ceskaposta.cz

IČO: 47114983  
DIČ: CZ47114983

č. ú.: 133406370/0300  
ID datové schránky: kr7cdry

# Odkládací schrána U hájovny - návrh umístění

## U hájovny 491/14, Praha

U hájovny 491/14  
182 00 Praha-Čáblice  
okres Hlavní město Praha, kraj Hlavní město Praha, Česko

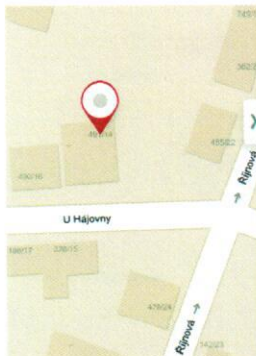
- Do plánování
- Uložit
- Sdílet
- Tipy na výlet

Počasí 21°

Další odkazy:  
Informace o parcelce v Katastru nemovitostí

GPS

Křečková Radka  
4.5.2020 11:47:05

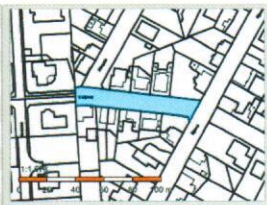


### ÚZK Nahlížení do katastru nemovitostí

Parcela Služba Jednotka Právo služby Řízení Mapa LV Kat. území

#### Informace o pozemku

Parcelní číslo:	1099
Obec:	Praha (554782)
Katastrální území:	Čáblice (730629)
Číslo LV:	850
Výměra [m <sup>2</sup> ]:	1038
Typ parcely:	Parcela katastru nemovitostí
Mapový list:	DKM
Určení výměry:	Ze souřadnic v S-JTSK
Způsob využití:	ostatní komunikace
Druh pozemku:	ostatní plocha



#### Sousední parcely

#### Vlastníci, jiní oprávnění

Vlastnické právo	Podíl
HLAVNÍ MĚSTO PRAHA, Mariánské náměstí 2/2, Staré Město, 11000 Praha 1	
Sveřenská správa nemovitostí ve vlastnictví obce	Podíl
Městská část Praha-Čáblice, Osinalická 1104/13, Čáblice, 18200 Praha 8	

# Odkládací schránka Řijnová - návrh umístění

Křečková Radka  
4.5.2020 11:47:07

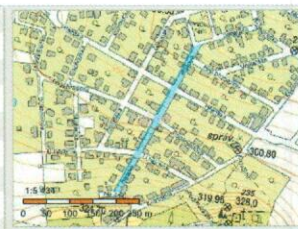


## ÚZK Nahlížení do katastru nemovitostí

Parcela Stavba Jednotka Právo stavby Řízení Mapa LV Kat. území

### Informace o pozemku

Parcelní číslo:	<a href="#">929/2</a>
Obec:	<a href="#">Praha J5547821</a>
Katastrální území:	<a href="#">Dáblice I7306291</a>
Číslo LV:	850
Výměra [m <sup>2</sup> ]:	4253
Typ parcely:	Parcela katastru nemovitostí
Mapový list:	DKM
Určení výměry:	Ze souřadnic v S-JTSK
Způsob využití:	ostatní komunikace
Druh pozemku:	ostatní plocha



### Sousední parcely

### Vlastníci, jiní oprávnění

Vlastnické právo	Podíl
HLAVNÍ MĚSTO PRAHA, Mariánské náměstí 2/2, Staré Město, 11000 Praha 1	
Svěřená správa nemovitosti ve vlastnictví obce	Podíl
Městská část Praha-Dáblice, Osinalická 1104/13, Dáblice, 18200 Praha 8	