









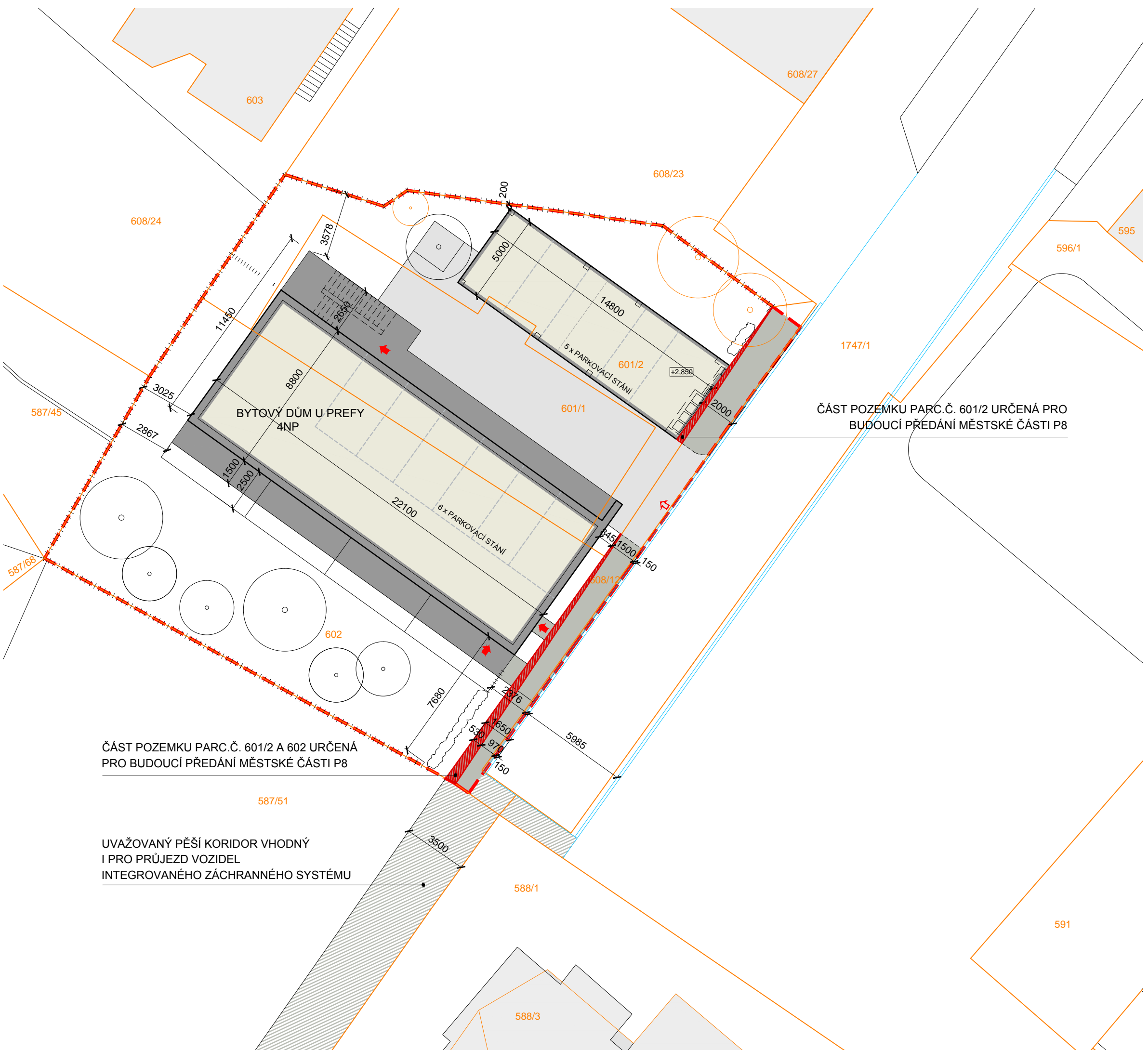


**LEGENDA**


-  PODKLADOVÁ KATASTRÁLNÍ MAPA
-  EXISTUJÍCÍ ZÁSTAVBA PODLE KATASTRÁLNÍ MAPY
-  HRANICE ŘEŠENÉHO ÚZEMÍ
-  ZAMĚŘENÉ HRANY
-  EXISTUJÍCÍ STROM ZACHOVÁVANÝ
-  NAVRHOVANÝ OBJEKT
-  NAVRHOVANÝ CHODNÍK PRO PĚŠÍ
-  ZPEVNĚNÁ POJÍZDĚNÁ KOMUNIKACE
-  NAVRHOVANÁ ZELEŇ NA ROSTLÉM TERÉNU
-  ZELENÁ STŘECHA - EXTENZIVNÍ ZELEŇ  
VEGETAČNÍ SOUVRSTVÍ MIN. 150 mm
-  HLAVNÍ VJEZD NA POZEMEK
-  HLAVNÍ DOMOVNÍ KOMUNIKACE
-  OPLOCENÍ



ČÁST POZEMKU PARC.Č. 601/2 URČENÁ PRO  
BUDOUCÍ PŘEDÁNÍ MĚSTSKÉ ČÁSTI P8

ČÁST POZEMKU PARC.Č. 601/2 A 602 URČENÁ  
PRO BUDOUCÍ PŘEDÁNÍ MĚSTSKÉ ČÁSTI P8

UVAŽOVANÝ PĚŠÍ KORIDOR VHODNÝ  
I PRO PRŮJEZD VOZIDEL  
INTEGROVANÉHO ZÁCHRANNÉHO SYSTÉMU

  
**BYTOVÝ DŮM U PREFY 28**  
**PRAHA 8 - ĎABLICE**  
 SITUACE 1:200