











PŘÍLOHA Č.1

1:2000

LEGENDA

-  HRANICE ŘEŠENÉHO ÚZEMÍ
49 570 m²
-  KATASTRÁLNÍ HRANICE PARCEL
-  KATASTRÁLNÍ HRANICE BUDOV
-  1710/1 KATASTR. Č. PARCELY/BUDOVY
-  ROZVOJOVÉ PLOCHY HPP 7155 m²
-  DOPRAVNÍ NAPOJENÍ
-  RETENČNÍ NÁDRŽ
-  ORIENTAČNÍ ZÁKRES PROTIHLUKOVÝCH OPATŘENÍ VYŠŠÍ INTENZITY
-  ORIENTAČNÍ ZÁKRES PROTIHLUKOVÝCH OPATŘENÍ NIŽŠÍ INTENZITY
-  ORIENTAČNÍ ZÁKRES CESTY BUDOVENÉ DRUŽSTVEM (PĚŠÍ,CYKLO)
-  ORIENTAČNÍ ZÁKRES CESTY K DOBUDOVÁNÍ MČ(PĚŠÍ,CYKLO)

