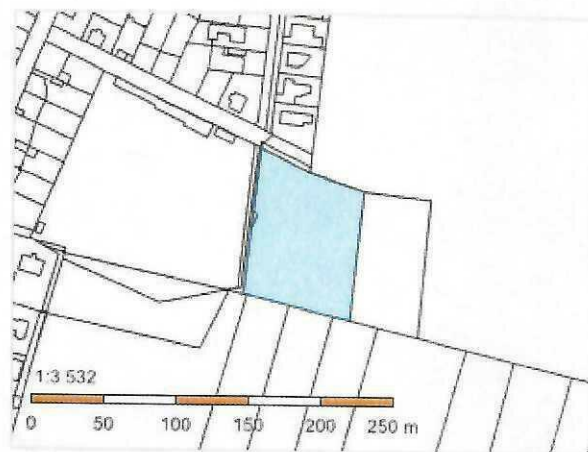


Informace o pozemku

Parcelní číslo:	1729/625
Obec:	Praha [554782]
Katastrální území:	Ďáblice [730629]
Číslo LV:	860
Výměra [m ²]:	7031
Typ parcely:	Parcela katastru nemovitostí
Mapový list:	DKM
Určení výměry:	Ze souřadnic v S-JTSK
Druh pozemku:	orná půda



Vlastníci, jiní oprávnění

Vlastnické právo

HLAVNÍ MĚSTO PRAHA, Mariánské náměstí 2/2, Staré Město, 11000 Praha 1

Podíl

Svěřená správa nemovitostí ve vlastnictví obce

Městská část Praha-Ďáblice, Osinalická 1104/13, Ďáblice, 18200 Praha 8

Podíl

Způsob ochrany nemovitosti

Název

zemědělský půdní fond

Seznam BPEJ

BPEJ	Výměra
20100	7031

Omezení vlastnického práva

Nejsou evidována žádná omezení.

Jiné zápisy

Nejsou evidovány žádné jiné zápisy.

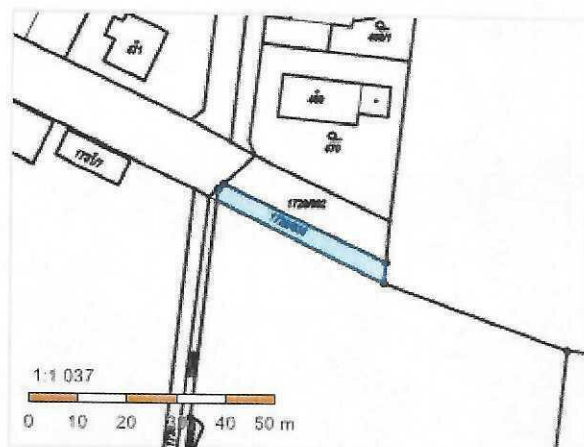
➤ Řízení, v rámci kterých byl k nemovitosti zapsán cenový údaj

Nemovitost je v územním obvodu, kde státní správu katastru nemovitostí ČR vykonává [Katastrální úřad pro hlavní město Prahu, Katastrální pracoviště Praha](#)

Zobrazené údaje mají informativní charakter. Platnost dat k 09.06.2023 13:00.

Informace o pozemku

Parcelní číslo:	1729/635
Obec:	Praha [554782]
Katastrální území:	Ďáblice [730629]
Číslo LV:	860
Výměra [m ²]:	141
Typ parcely:	Parcela katastru nemovitostí
Mapový list:	DKM
Určení výměry:	Ze souřadnic v S-JTSK
Druh pozemku:	orná půda



Vlastníci, jiní oprávnění

Vlastnické právo

HLAVNÍ MĚSTO PRAHA, Mariánské náměstí 2/2, Staré Město, 11000 Praha 1

Svěřená správa nemovitostí ve vlastnictví obce

Městská část Praha-Ďáblice, Osinalická 1104/13, Ďáblice, 18200 Praha 8

Podíl

Podíl

Způsob ochrany nemovitosti

Název

zemědělský půdní fond

Seznam BPEJ

BPEJ	Výměra
------	--------

20100	141
-----------------------	-----

Omezení vlastnického práva

Typ

Věcné břemeno cesty

Věcné břemeno vedení

Jiné zápisy

Nejsou evidovány žádné jiné zápisy.

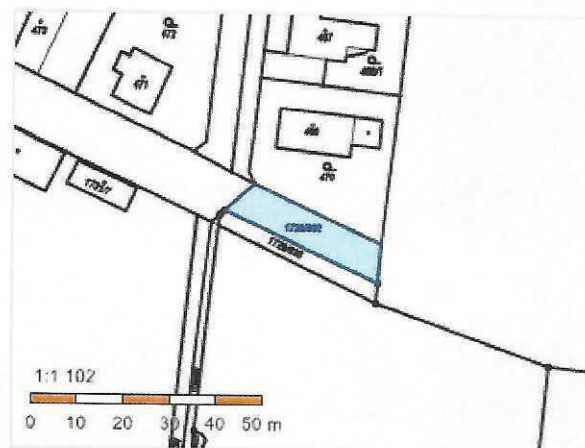
[↗](#) Řízení, v rámci kterých byl k nemovitosti zapsán cenový údaj

Nemovitost je v územním obvodu, kde státní správu katastru nemovitostí ČR vykonává [Katastrální úřad pro hlavní město Prahu, Katastrální pracoviště Praha](#)

Zobrazené údaje mají informativní charakter. Platnost dat k 09.06.2023 13:00.

Informace o pozemku

Parcelní číslo:	1729/602
Obec:	Praha [554782]
Katastrální území:	Ďáblice [730629]
Číslo LV:	860
Výměra [m ²]:	264
Typ parcely:	Parcela katastru nemovitostí
Mapový list:	DKM
Určení výměry:	Ze souřadnic v S-JTSK
Druh pozemku:	orná půda



Vlastníci, jiní oprávnění

Vlastnické právo

HLAVNÍ MĚSTO PRAHA, Mariánské náměstí 2/2, Staré Město, 11000 Praha 1

Svěřená správa nemovitostí ve vlastnictví obce

Městská část Praha-Ďáblice, Osinalická 1104/13, Ďáblice, 18200 Praha 8

Pořadí

Podíl

Způsob ochrany nemovitosti

Název

zemědělský půdní fond

Seznam BPEJ

BPEJ	Výměra
------	--------

20100	264
-----------------------	-----

Omezení vlastnického práva

Typ

Věcné břemeno cesty

Věcné břemeno vedení

Jiné zápisy

Nejsou evidovány žádné jiné zápisy.

Řízení, v rámci kterých byl k nemovitosti zapsán cenový údaj

Nemovitost je v územním obvodu, kde státní správu katastru nemovitostí ČR vykonává [Katastrální úřad pro hlavní město Prahu, Katastrální pracoviště Praha](#)

Zobrazené údaje mají informativní charakter. Platnost dat k 09.06.2023 13:00.