

VÝKAZ DOSAVADNÍHO A NOVÉHO STAVU ÚDAJŮ KATASTRU NEMOVITOSTÍ

Dosavadní stav				Nový stav											
Označení pozemku parc. číslem	Výměra parcely		Druh pozemku Způsob využití	Označení pozemku parc. číslem	Výměra parcely		Druh pozemku Způsob využití	Typ stavby	Způsob určení výměry	Porovnání se stavem evidence právních vztahů		Číslo listu vlastnictví	Výměra dílu		Označení dílu
	ha	m ²			ha	m ²				Díl přechází z pozemku označeného v katastru nemovitostí	dřívejší poz. evidenci		ha	m ²	
194/1										194/1		766			
1580/73										1580/73		750			
1580/86										1580/86		10002			
1580/87										1580/87		750			
1599										1599		750			
1602										1602		121			
1603/2										1603/2		121			
1615/5										1615/5		860			
1615/6										1615/6		1817			
1617/1										1617/1		1817			
1617/3										1617/3		771			
1618/2										1618/2		121			
1618/4										1618/4		771			
1619/8										1619/8		713			
1619/9										1619/9		257			
1619/10										1619/10		1394			
1619/11										1619/11		1394			
1619/14										1619/14		91			
1620/5										1620/5		1484			
1620/7										1620/7		1484			
1622/1										1622/1		10002			
1622/3										1622/3		332			
1622/4										1622/4		332			
1622/9										1622/9		156			
1622/12										1622/12		724			
1622/19										1622/19		724			
1622/60										1622/60		10002			
1622/107										1622/107		750			
1746/100										1746/100		121			

Oprávněný : dle právních listin

Druh věcného břemene : dle právních listin

GEOMETRICKÝ PLÁN pro vymezení rozsahu věcného břemene k části pozemku	Geometrický plán ověřil úředně oprávněný zeměměřický inženýr:	Stájinapis ověřil úředně oprávněný zeměměřický inženýr:
	Jméno:	
	Číslo pr. zeměm.:	
	Dne:	
Nálezitc.:		
Vyhotovitel: Gespol s.r.o. Jáchymovská 73 360 04 Karlovy Vary	Katastrální úřad souhlasí s očíslováním parcel.	Ověření stájinapisu geometrického plánu v listinné podobě.
Číslo plánu: 1825-152/2019 Okres: Hlavní město Praha Obec: Praha Kat. území: Ďáblice Mapový list: DKM, Kralupy nV 4-7/34,41,43, 4-8/11,12,5-8/21,22 Dosavadním vlastníkem pozemků byla poskytnuta možnost seznámit se v terénu s průběhem navrhovaných nových hranic, které byly označeny předepsaným způsobem.	KÚ pro hlavní město Praha KP Praha Jana Balvínová PGP-3597/2019-101 2019.08.02 11:26:33 CEST	

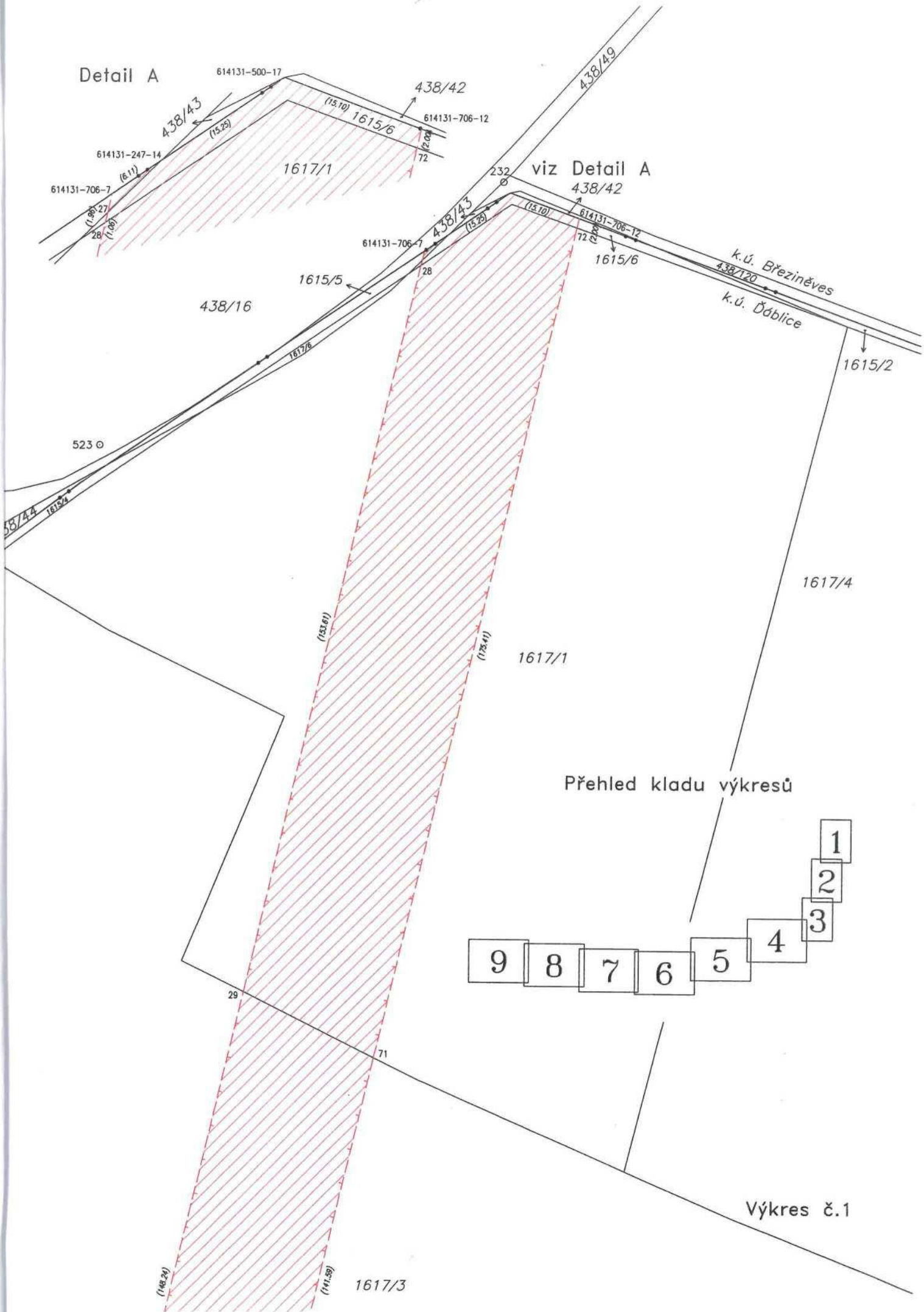
Seznam souřadnic (S--JTSK)
Souřadnice pro zápis do KN

Číslo bodu	Y	X	kód kv.	Poznámka
<i>Katastrální území 614131 Březiněves</i>				
112-118	738436.50	1036185.61	3	
247-14	736119.78	1035307.50	3	
500-17	736107.18	1035298.91	3	
706-7	736124.83	1035310.94	3	
706-12	736092.97	1035304.03	3	
706-13	738431.11	1036160.63	3	
706-14	738437.23	1036189.61	3	
<i>Katastrální území 730629 Dáblice</i>				
1561-1517	737367.86	1036282.82	3	
1	736195.37	1035607.54	3	
2	736166.79	1035614.38	3	
3	736283.41	1035979.45	3	
4	736258.58	1036002.38	3	
5	736259.89	1036003.79	3	
6	736284.58	1035980.70	3	
7	736577.93	1036075.38	3	
12	736568.87	1036103.35	3	
13	736940.38	1036192.81	3	
14	736930.39	1036220.48	3	
15	737032.53	1036222.66	3	
16	737021.74	1036250.23	3	
17	737176.53	1036269.30	3	
18	737173.04	1036299.50	3	
19	737174.88	1036299.71	3	
20	737178.29	1036269.50	3	
21	737557.21	1036236.59	3	
22	737559.79	1036265.88	3	
23	737937.06	1036203.57	3	
24	737939.60	1036232.86	3	
25	738299.07	1036172.11	3	
26	738301.62	1036201.40	3	
27	736125.28	1035312.85	3	
28	736125.53	1035313.88	3	
29	736161.07	1035463.32	3	
30	736199.06	1035623.15	4	
31	736199.55	1035625.21	3	
32	736200.46	1035629.05	3	
33	736205.27	1035649.36	8	
34	736208.49	1035662.96	8	

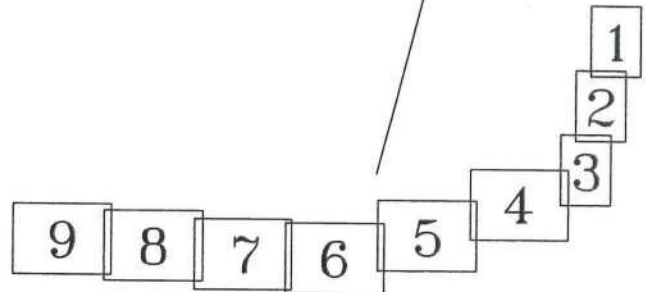
Seznam souřadnic (S--JTSK)
Souřadnice pro zápis do KN

Číslo bodu	Y	X	kód kv.	Poznámka
35	736225.33	1035734.11	8	
36	736254.24	1035856.22	8	
37	736255.20	1035860.28	3	
38	736256.56	1035866.02	3	
39	736336.72	1035997.53	3	
40	736453.85	1036035.33	3	
41	736537.38	1036062.29	3	
42	736546.61	1036065.27	8	
43	737076.75	1036236.98	3	
44	737225.68	1036265.39	3	
45	737247.63	1036263.48	3	
46	737303.45	1036258.63	3	
47	737407.55	1036279.26	3	
48	737357.50	1036283.66	4	
49	737344.37	1036284.81	3	
50	737323.22	1036286.67	8	
51	737301.62	1036288.57	3	
52	737253.13	1036292.83	3	
53	737232.41	1036294.65	3	
54	737056.16	1036261.44	3	
55	736485.39	1036076.45	3	
56	736474.19	1036072.84	3	
57	736466.78	1036070.45	3	
58	736455.62	1036066.86	3	
59	736313.02	1036020.91	3	
60	736260.79	1036004.08	3	
61	736251.55	1035972.64	3	
62	736226.77	1035867.93	3	
63	736225.43	1035862.25	3	
64	736224.44	1035858.07	8	
65	736198.28	1035747.50	8	
66	736181.50	1035676.57	8	
67	736178.60	1035664.31	8	
68	736174.85	1035648.45	3	
69	736173.86	1035644.28	3	
70	736173.37	1035642.21	4	
71	736134.02	1035476.63	3	
72	736093.43	1035305.98	3	

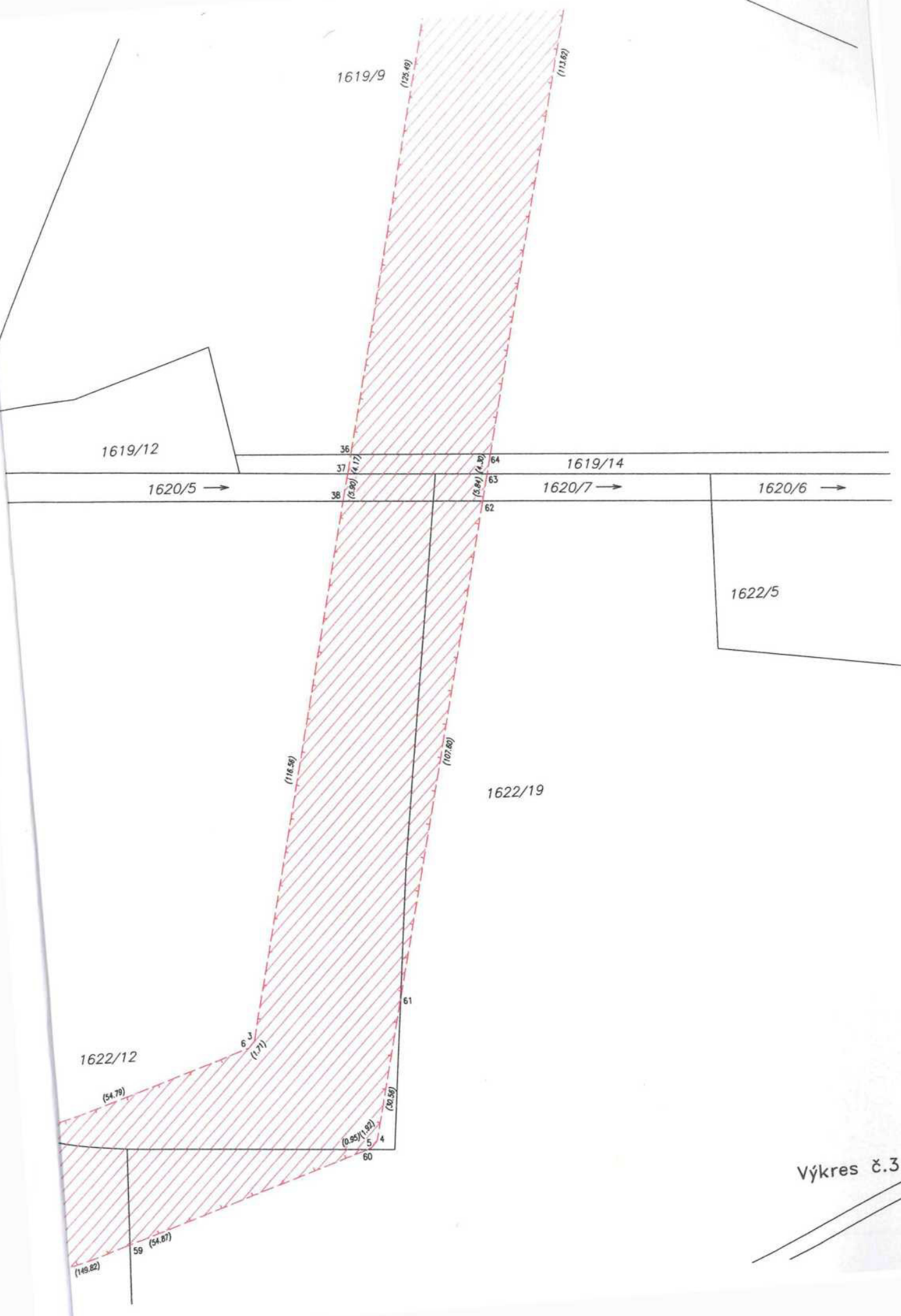
Detail A



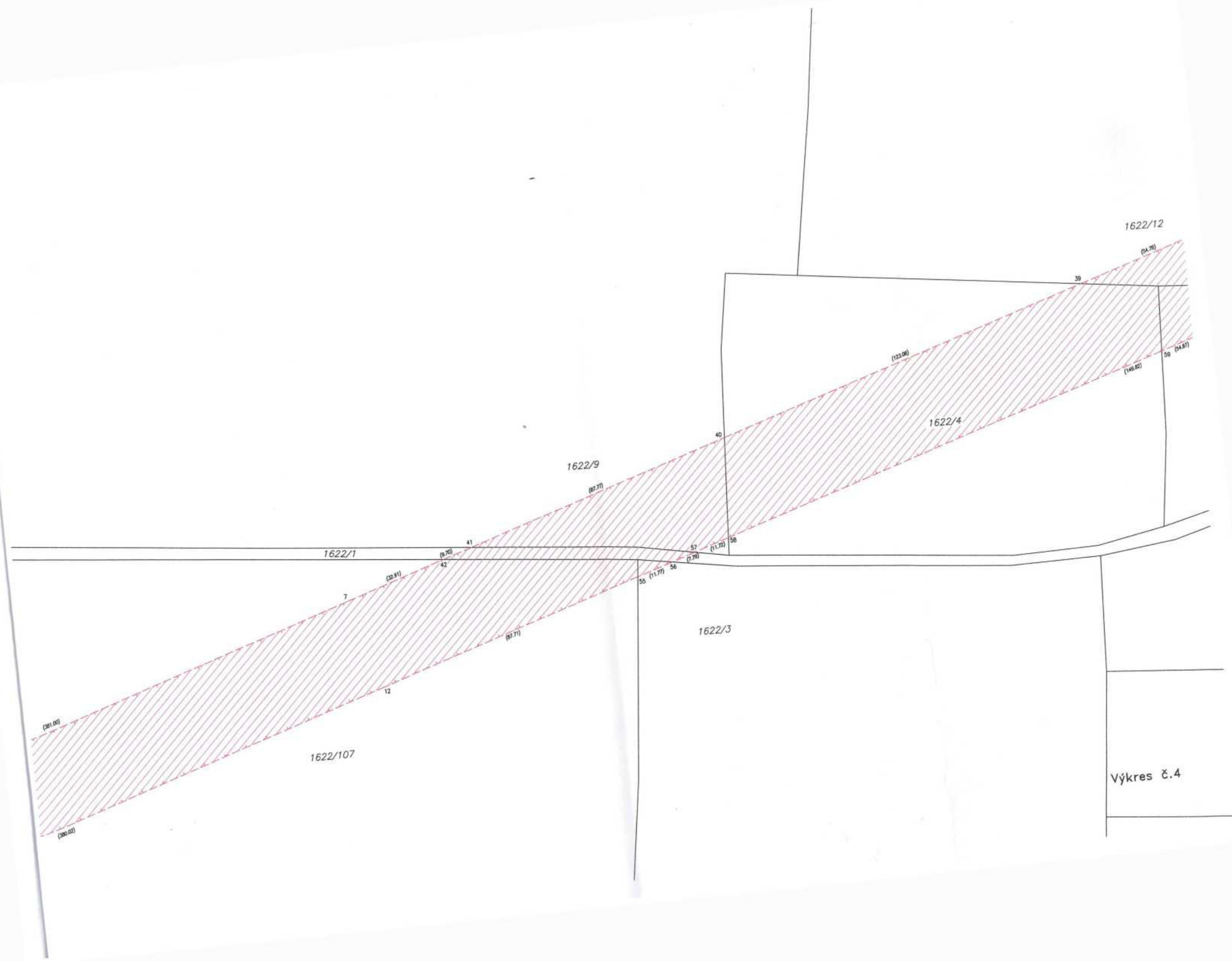
Přehled kladu výkresů



Výkres č.1



Výkres č.3



Výkres č.4

1622/89

704 0

1622/1

1622/107

1746/100



Výkres č.5

1580/27

1746/97
1746/90
1746/91

Činovec

Ďblice

1622/1

1580/73

1580/86

705 0

(254.72)

46

(54.03)

45

(22.01)

44

(47.57)

20 17
(1.77)

(104.86)

43

(46.48)

15

1746/100

(36.20)

54

(122.92)

1602

1580/87

(39.85)

1561-1517

(10.18) 46

(13.18) 48

(21.23) 50

(21.68) 51

(48.66)

(20.80) 52

(20.80) 53

(57.75)

(1.85) 19 18

1622/60

1599

1603/2
1601

194/1

< 1600

Ďblice

1622/106

Výkres č.6

1580/86

(281.26)

21

(284.72)



(281.24)

22

(152.83)

47

(28.85)

1580/73

U skládky

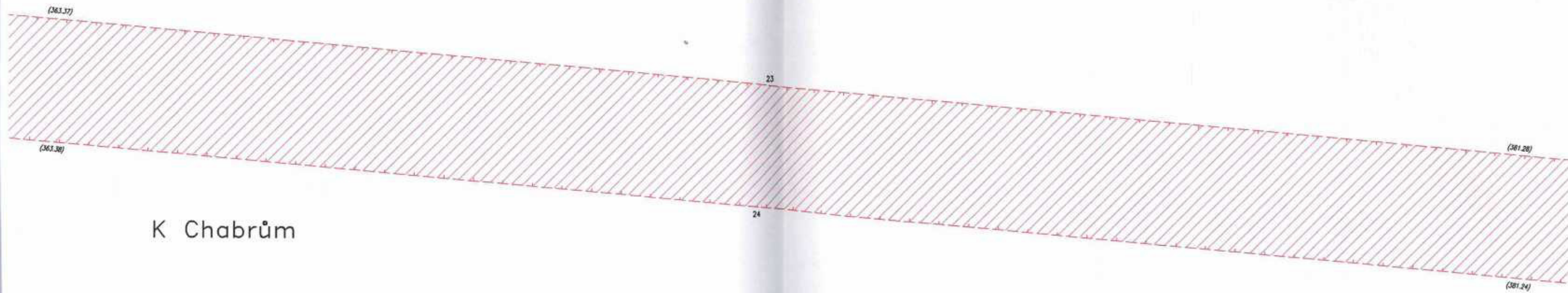
1599

1581

Výkres č.7

1592

1580/86



K Chabrům

1580/73

K Chabrům

1580/31

1580/32

1580/13

1580/1

1580/67

1580/68

1580/69

1580/70

1580/71

1580/72

1580/86

431/2

k.ú. Březiněves

k.ú. Ďáblice

430/7

614131-706-13

614131-112-118

614131-706-14

1570/2

1572/3

430/6

25.83

407

(132.54)

25

(136.12)

26

1580/73

(161.37)

(161.38)

678