

## VÝKAZ DOSAVADNÍHO A NOVÉHO STAVU ÚDAJŮ KATASTRU NEMOVITOSTÍ

Dosavadní stav				Nový stav											
Označení pozemku parc. číslem	Výměra parcely		Druh pozemku	Označení pozemku parc. číslem	Výměra parcely		Druh pozemku	Typ stavby	Způsob určení	Porovnání se stavem evidence právních vztahů		Číslo listu vlastnictví	Výměra dílu		Označení dílu
	ha	m <sup>2</sup>	Způsob využití		ha	m <sup>2</sup>	Způsob využití	Způsob využití	Způsob využití	výměr	Díl přechází z pozemku označeného v katastru nemovitostí		dřívější poz. evidenci	ha	
1617/3											1617/3	771			
1618/5											1618/5	771			
1619/7											1619/7	771			
1619/15											1619/15	860			
1620/6											1620/6	1484			
1621											1621	771			
1622/1											1622/1	10002			
1622/5											1622/5	332			
1622/12											1622/12	724			
1622/18											1622/18	771			
1622/19											1622/19	724			

Oprávněný : dle právních listin

Druh věcného břemene : dle právních listin

### Seznam souřadnic (S-JTSK)


Souřadnice pro zápis do KN

Č. bodu	Y	X	kód kv.	Poznámka
Katastrální území 730629 Ďáblice				
1	736404.93	1035974.60	3	
2	736400.60	1035987.93	3	
3	736320.50	1035946.96	3	
4	736316.03	1035960.71	3	
5	736137.90	1035887.63	3	
6	736133.43	1035901.38	3	
7	735957.87	1035829.13	3	
8	735957.63	1035829.01	3	
9	735950.81	1035842.13	3	
10	735951.04	1035842.26	3	
11	736245.35	1035922.54	3	
12	736178.59	1035900.85	3	

### Seznam souřadnic (S-JTSK)

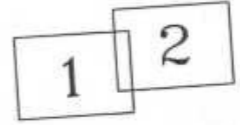
Souřadnice pro zápis do KN

Č. bodu	Y	X	kód kv.	Poznámka
13	736101.97	1035875.96	3	
14	736096.78	1035874.27	3	
15	736092.95	1035873.03	3	
16	736092.06	1035872.74	3	
17	736089.64	1035871.95	3	
18	736081.22	1035869.21	3	
19	736066.67	1035879.74	3	
20	736076.50	1035882.92	3	
21	736099.11	1035890.26	3	
22	736103.15	1035891.57	3	
23	736150.76	1035907.01	3	
24	736247.66	1035938.49	3	

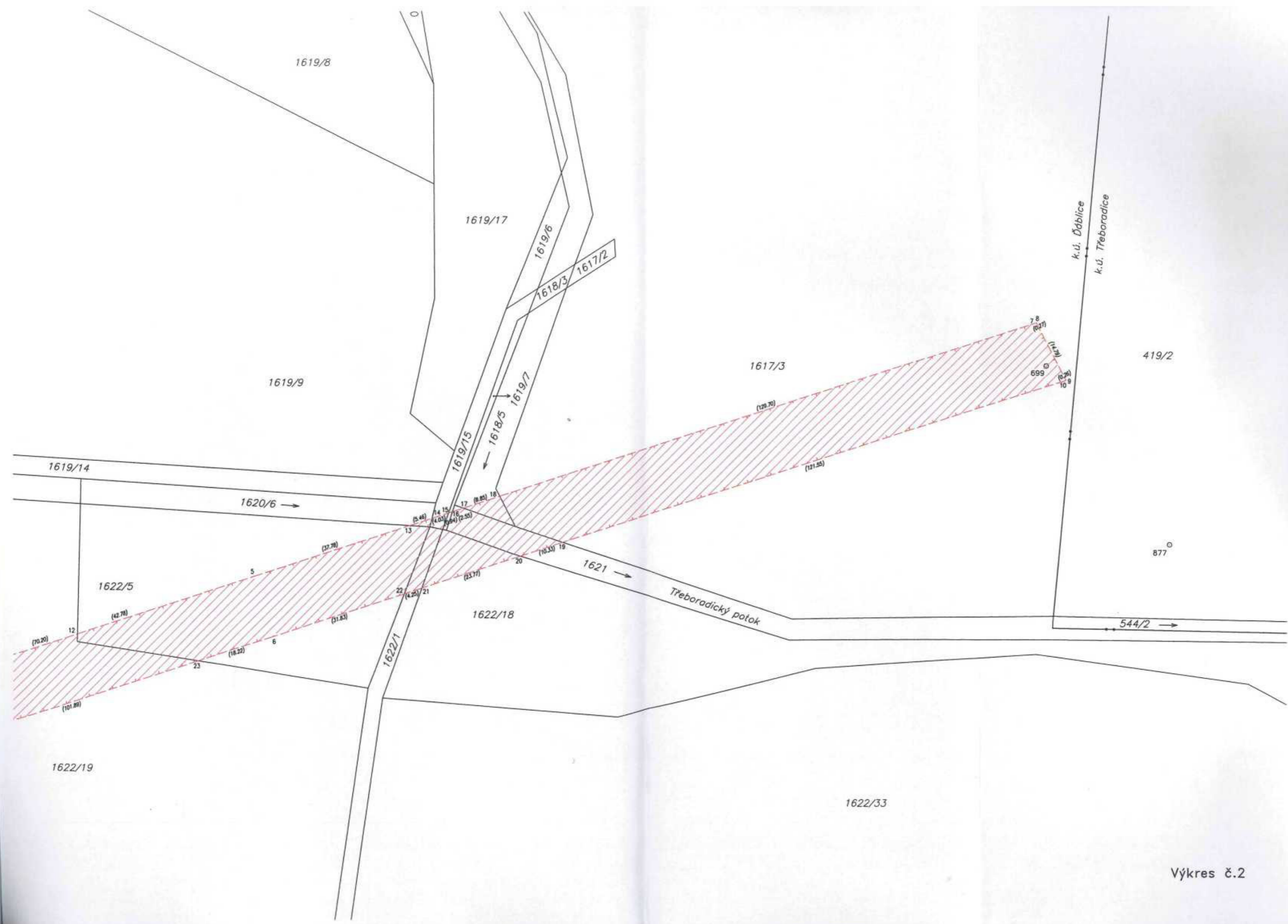
<h3>GEOMETRICKÝ PLÁN pro vymezení rozsahu věcného břemene k části pozemku</h3>	<p>Geometrický plán ověřil úředně oprávněný zeměměřický inženýr:</p>  <p>Stejnopis ověřil úředně oprávněný zeměměřický inženýr:</p> 
<p>Vyhotovitel: <i>Gespol s.r.o.</i> Jáchymovská 73 360 04 Karlovy Vary</p> <p>Číslo plánu: 1826-156/2019</p> <p>Okres: Hlavní město Praha</p> <p>Obec: Praha</p> <p>Kat. území: Ďáblice</p> <p>Mapový list: DKM, Kralupy nad Vltavou 4-7/34,43</p> <p><small>Dosavadním vlastníkům pozemků bylo poskytnuta možnost seznámit se v terénu s průběhem navrhovaných nových hranic, které byly označeny předepsaným způsobem:</small></p>	<p>Katastrální úřad souhlasí s očíslováním parcel.</p> <p><b>KÚ pro hlavní město Praha</b> KP Praha Jitka Němcová PGP-3645/2019-101 2019.08.06 15:22:30 CEST</p>



Přehled kladu výkresů



Výkres č.1



Výkres č.2