



## Městská část Praha – Ďáblice

Úřad městské části Praha – Ďáblice  
Osinalická 1104/13, 182 02 Praha Ďáblice;  
tel. 283 910 723-5  
e-mail: podatelna@dablice.cz

MC Praha - Dablice  
Doručeno 05.01.2024 10:37  
Listy 6 Přílohy  
li/sv. Druhy příloh  
CJ 0060/2024 MCPD / 03



### Oznamuje

Ve smyslu § 36 odst. 1 zákona o hlavním městě Praze (z.č. 131/2000 Sb., v platném znění)

## ZÁMĚR

### Pronajmout

obecní pozemky, a to:

- parc.č. 1604/4, o výměře 5.433 m<sup>2</sup>, ostatní plocha, využití: ostatní komunikace,
- parc.č. 1604/5, o výměře 58 m<sup>2</sup>, zastavěná plocha a nádvoří, stavba na pozemku č.p. 791,
- parc.č. 1604/6, o výměře 478 m<sup>2</sup>, ostatní plocha, využití: ostatní komunikace,
- parc.č. 1608/38, o výměře 894 m<sup>2</sup>, ostatní plocha, využití: jiná plocha,

vše v k. ú. Ďáblice, na dobu do 31.12.2047, pro záměr realizace vybudování a provozu třídící linky na papír a plasty, vybudování související odstavné plochy pro vozidla nájemce, vybudování logistických ploch, tj. zpevněných asfaltových ploch pro účely parkování svozové techniky, strojů a mechanismů, skladování a manipulaci a vybudování inženýrských sítí potřebných pro realizaci a provoz záměrů.

Pro subjekt: FCC Česká republika, s.r.o., Ďáblická 791/89, 182 00 Praha 8 Ďáblice,  
IČO: 458 09 712

Cena pronájmu činí 22,50 Kč/m<sup>2</sup>/rok.

### Poučení

Podle výše citovaného ustanovení se lze k tomuto záměru vyjádřit, a to písemně, prostřednictvím podatelny Úřadu MČ Praha-Ďáblice, nejpozději do posledního dne zveřejnění.

Martin Tumpach  
starosta

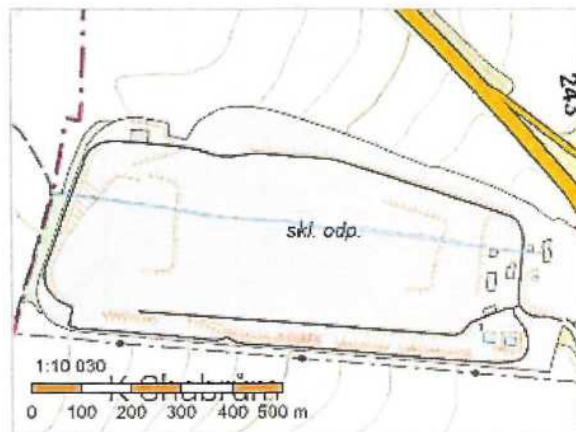


Datum vyvěšení: 5.1.2024

Poslední den zveřejnění: 21.1.2024

## Informace o pozemku

Parcelní číslo:	<a href="#">1604/4</a>
Obec:	<a href="#">Praha [554782]</a>
Katastrální území:	<a href="#">Ďáblice [730629]</a>
Číslo LV:	<a href="#">860</a>
Výměra [m <sup>2</sup> ]:	5433
Typ parcely:	Parcela katastru nemovitostí
Mapový list:	<a href="#">DKM</a>
Určení výměry:	Ze souřadnic v S-JTSK
Způsob využití:	ostatní komunikace
Druh pozemku:	ostatní plocha



## Vlastníci, jiní oprávnění

Vlastnické právo	Podíl
HLAVNÍ MĚSTO PRAHA, Mariánské náměstí 2/2, Staré Město, 11000 Praha 1	
Svěřená správa nemovitostí ve vlastnictví obce	Podíl
Městská část Praha-Ďáblice, Osinalická 1104/13, Ďáblice, 18200 Praha 8	

## Způsob ochrany nemovitosti

Nejsou evidovány žádné způsoby ochrany.

## Seznam BPEJ

Parcela nemá evidované BPEJ.

## Omezení vlastnického práva

Nejsou evidována žádná omezení.

## Jiné zápisy

Typ
Změna výměr obnovou operátu

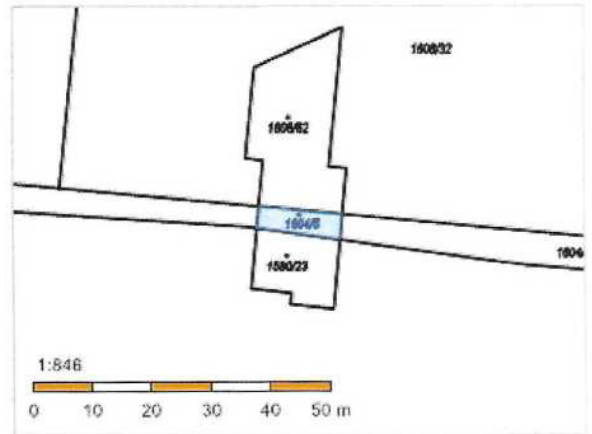
Řízení, v rámci kterých byl k nemovitosti zapsán cenový údaj

Nemovitost je v územním obvodu, kde státní správu katastru nemovitostí ČR vykonává [Katastrální úřad pro hlavní město Prahu, Katastrální pracoviště Praha](#)

Zobrazené údaje mají informativní charakter. Platnost dat k 04.01.2024 12:00.

## Informace o pozemku

Parcelní číslo:	<a href="#">1604/5</a>
Obec:	<a href="#">Praha [554782]</a>
Katastrální území:	<a href="#">Ďáblice [730629]</a>
Číslo LV:	<a href="#">860</a>
Výměra [m <sup>2</sup> ]:	58
Typ parcely:	Parcela katastru nemovitostí
Mapový list:	<a href="#">DKM</a>
Určení výměry:	Ze souřadnic v S-JTSK
Druh pozemku:	zastavěná plocha a nádvoří
Stavba na pozemku:	<a href="#">č. p. 791</a>



## Vlastníci, jiní oprávnění

Vlastnické právo	Podíl
HLAVNÍ MĚSTO PRAHA, Mariánské náměstí 2/2, Staré Město, 11000 Praha 1	
Svěřená správa nemovitostí ve vlastnictví obce	Podíl
Městská část Praha-Ďáblice, Osinalická 1104/13, Ďáblice, 18200 Praha 8	

## Způsob ochrany nemovitosti

Nejsou evidovány žádné způsoby ochrany.

## Seznam BPEJ

Parcela nemá evidované BPEJ.

## Omezení vlastnického práva

Nejsou evidována žádná omezení.

## Jiné zápisy

Nejsou evidovány žádné jiné zápisy.

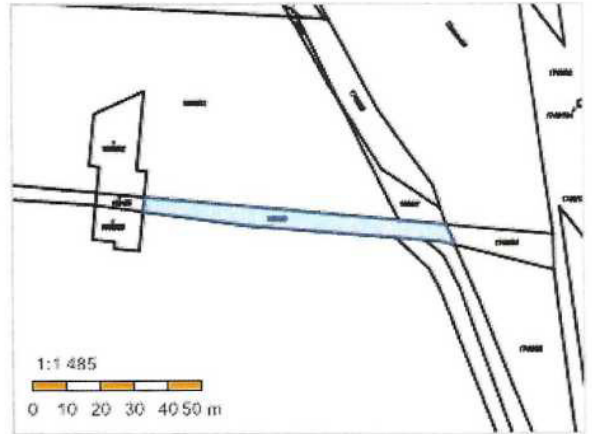
 Řízení, v rámci kterých byl k nemovitosti zapsán cenový údaj

Nemovitost je v územním obvodu, kde státní správu katastru nemovitostí ČR vykonává [Katastrální úřad pro hlavní město Prahu, Katastrální pracoviště Praha](#)

Zobrazené údaje mají informativní charakter. Platnost dat k 04.01.2024 12:00.

## Informace o pozemku

Parcelní číslo:	<a href="#">1604/6</a>
Obec:	<a href="#">Praha [554782]</a>
Katastrální území:	<a href="#">Ďáblice [730629]</a>
Číslo LV:	<a href="#">860</a>
Výměra [m <sup>2</sup> ]:	478
Typ parcely:	Parcela katastru nemovitostí
Mapový list:	<a href="#">DKM</a>
Určení výměry:	Ze souřadnic v S-JTSK
Způsob využití:	ostatní komunikace
Druh pozemku:	ostatní plocha



## Vlastníci, jiní oprávnění

Vlastnické právo	Podíl
HLAVNÍ MĚSTO PRAHA, Mariánské náměstí 2/2, Staré Město, 11000 Praha 1	
Svěřená správa nemovitostí ve vlastnictví obce	Podíl
Městská část Praha-Ďáblice, Osinalická 1104/13, Ďáblice, 18200 Praha 8	

## Způsob ochrany nemovitosti

Nejsou evidovány žádné způsoby ochrany.

## Seznam BPEJ

Parcela nemá evidované BPEJ.

## Omezení vlastnického práva

Nejsou evidována žádná omezení.

## Jiné zápisy

Typ
Změna výměr obnovou operátu

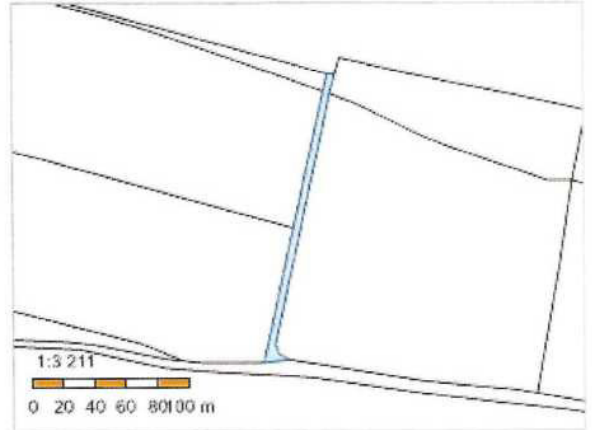
<sup>☞</sup> Řízení, v rámci kterých byl k nemovitosti zapsán cenový údaj

Nemovitost je v územním obvodu, kde státní správu katastru nemovitostí ČR vykonává [Katastrální úřad pro hlavní město Prahu, Katastrální pracoviště Praha](#)

Zobrazené údaje mají informativní charakter. Platnost dat k 04.01.2024 12:00.

## Informace o pozemku

Parcelní číslo:	<a href="#">1608/38</a>
Obec:	<a href="#">Praha [554782]</a>
Katastrální území:	<a href="#">Ďáblice [730629]</a>
Číslo LV:	<a href="#">860</a>
Výměra [m <sup>2</sup> ]:	894
Typ parcely:	Parcela katastru nemovitostí
Mapový list:	<a href="#">DKM</a>
Určení výměry:	Ze souřadnic v S-JTSK
Způsob využití:	jiná plocha
Druh pozemku:	ostatní plocha



## Vlastníci, jiní oprávnění

### Vlastnické právo

Podíl

HLAVNÍ MĚSTO PRAHA, Mariánské náměstí 2/2, Staré Město, 11000 Praha 1

### Svěřená správa nemovitostí ve vlastnictví obce

Podíl

Městská část Praha-Ďáblice, Osinalická 1104/13, Ďáblice, 18200 Praha 8

## Způsob ochrany nemovitosti

Nejsou evidovány žádné způsoby ochrany.

## Seznam BPEJ

Parcela nemá evidované BPEJ.

## Omezení vlastnického práva

Nejsou evidována žádná omezení.

## Jiné zápisy

Nejsou evidovány žádné jiné zápisy.

📌 Řízení, v rámci kterých byl k nemovitosti zapsán cenový údaj

Nemovitost je v územním obvodu, kde státní správu katastru nemovitostí ČR vykonává [Katastrální úřad pro hlavní město Prahu, Katastrální pracoviště Praha](#)

Zobrazené údaje mají informativní charakter. Platnost dat k 04.01.2024 12:00.

