





DIPRO, spol. s r. o.®

**Dopravní a inženýrské projekty,
projektová, inženýrská a konzultační kancelář**
Modřanská 11/1387, 143 00 Praha 4 - Modřany
Tel.: 
e-m 

Vaše č.j.:
ze dne:

Praha, 4.12.2023


**Městská část
Praha - Ďáblice**

Osinalická 1104/13,
Praha 8 – Ďáblice

Věc: Nabídka na zajištění Předprojektových a průzkumných prací na stavbu protihlukové stěny:

**MPHS podél ulice Cínovecká
mezi křižovatkou s Kosteleckou ulicí a MUK Kbelská
v Praze – Ďáblicích**

1. Identifikace uchazeče

DOPRAVNÍ A INŽENÝRSKÉ PROJEKTY, s. r.o. (zkr. DIPRO, spol. s r.o.)
Sídlo spol.: Modřanská 11/1387, 143 00 Praha 412 - Modřany
Provozovna a korespondenční adresa:
Na záhonech 27/884, 141 00 Praha 4 - Michle
IČO: 485 92 722 DIČ: CZ485 92 722
bank. spojení: 
statutární zástupci:
vykonavatel projektu

2. Prohlášení uchazeče

Uchazeč se seznámil se všemi vstupními podmínkami uvedenými pro zpracování požadované projektové dokumentace. Místo a způsob řešení je mu znám a uznává je za rozhodující pro vznik smluvního vztahu.

Nabídka obsahuje veškeré práce pro provedení díla. Veškeré dodatečné změny budou projednány v předstihu se zadavatelem, který je odsouhlasí.

3. Předmět nabídky

Předmětem nabídky je zajištění průzkumných a přípravných prací pro zpracování prověřovací studie na stavbu MPHS Cínovecká. Jedná se o místní šetření, pořízení fotografií a vypracování fotodokumentace, zajištění geodetického zaměření obstarání zákresů vedení IS, průzkum majetkoprávních poměrů, sestavení mapových podkladů a IG rešerše. Vytvoření přehledné situace, charakteristických řezů terénem a situačního katastrálního výkresu.



4. Doba plnění

Obstarání zákresů vedení IS
Zajištění geodetického doměření
Výkresová část

4 týdny od objednání
2 týdny od objednání
6 týdnů od objednání

5. Nabídková cena

Cena je stanovena na základě aktuální hodinové sazby 1250 Kč/hod bez DPH.

Prohlídka stavby, místní šetření projektantem	12 hod	á	1250 Kč/ hod	15 000 Kč
Pořízení fotografií v terénu	5 hod	á	1250 Kč/ hod	6 250 Kč
Zajištění zákresů průběhu IS- včetně poplatků za vyjádření				40 000 Kč
Zajištění a sestavení mapových podkladů pro studii IG řešerše	4 hod	á	1250 Kč/ hod	5 000 Kč
Majetkoprávní poměry	6 hod	á	1250 Kč/ hod	7 500 Kč
Doměření v kritických místech (Portály, SDZ, VO)				50 000 Kč
Vypracování fotodokumentace	6 hod	á	1250 Kč/ hod	7 500 Kč
Přehledná situace širších vztahů	5 hod	á	1250 Kč/ hod	6 250 Kč
Situace mapových podkladů	8 hod	á	1250 Kč/ hod	10 000 Kč
Charakteristické řezy stáv. terénem	8 hod	á	1250 Kč/ hod	10 000 Kč
Zákres do katastrální mapy	6 hod	á	1250 Kč/ hod	7 500 Kč
CENA CELKEM bez DPH				191 000 Kč
DPH 21%				40 110 Kč
CENA CELKEM s DPH				231 110 Kč

Při změně zadání v pokročilém stavu rozpracování PD nebo neočekávatelných požadavcích DOSS, které by vedly k zásadnímu navýšení rozsahu předpokládaných hodin bude po vzájemné dohodě a odsouhlasení výkazu hodin objednatelem účtováno nad rámec nabídky 1250 Kč/hod případně uzavřen dodatek k objednávce.

K ceně bude připočteno DPH platné v den uskutečnění zdanitelného plnění.
V ceně je zahrnuto dodání 3 tištěná paré PD a 1 CD v digitální podobě.
CN je platná do 02/2024.

S úctou a pozdravem

