



Městská část Praha-Ďáblice

Rada městské části

18. jednání
17.5.2023

USNESENÍ č. 168/23/RMČ

ke Smlouvě o zřízení věcného břemene - PREdistribuce, a.s.

Rada po projednání

I. schvaluje

uzavření Smlouvy o zřízení věcného břemene se společností PREdistribuce, a.s., Svornosti 3199/19a, 150 00 Praha 5, IČO: 27376516, na přípojku podzemního vedení VN a telekomunikačního vedení „SDS“ v rozsahu 252 bm, v rámci stavební akce: Praha 8 - Ďáblice, Chřibská, ČSOV Ďáblice, VOTS, kVN“, v pozemku: parc. č. 361/1 a 361/2, v k. ú. Ďáblice ve svěřené správě MČ Praha-Ďáblice, za jednorázovou náhradu ve výši 75.600,- Kč bez DPH.

II. pověřuje

starostu uzavřením Smlouvy o zřízení věcného břemene, která je přílohou tohoto usnesení.



Martina Postupová
1. místostarostka

Martin Tumpach
starosta

Smluvní strany:

Městská část Praha - Ďáblice

sídlo: Praha 8, Osinalická 1104/13, 182 00

zastoupená: Ing. Mgr. Martinem Tumpachem, starostou

IČ: 00231266

DIČ: CZ00231266, plátce DPH

bankovní spojení: PPF

č.ú.: 501855998/6000

adresa datové schránky: dkvbw9b

Městská část je subjektem, na nějž se vztahuje § 2 zákona č. 340/2015 Sb., o registru smluv.

dále jen „**Povinný**“ na straně jedné

a

PREdistribuce, a.s.

vedená v obchodním rejstříku u Městského soudu v Praze,

spisová značka: B 10158

sídlo: Svornosti 3199/19a, 150 00 Praha 5

adresa pro doručování: Na hroudě 1492/4, 100 00 Praha 10

zastoupená: Ing. [obrazek] předseda představenstva a

Mgr. [obrazek] místopředseda představenstva

IČ: 27376516

DIČ: CZ27376516, plátce DPH

bankovní spojení: [obrazek]

č.ú.: [obrazek]

Společnost není subjektem, na nějž se vztahuje § 2 zákona č. 340/2015 Sb., o registru smluv.

dále jen „**Oprávněný**“ na straně druhé

(společně dále též jako „**Smluvní strany**“ anebo jednotlivě jako „**Smluvní strana**“) uzavřeli

v návaznosti na Smlouvu o uzavření budoucí smlouvy o zřízení věcného břemene
č. VB/S24/2258120 níže uvedeného dne, měsíce a roku tuto:

SMLOUVU O ZŘÍZENÍ VĚCNÉHO BŘEMENE

č. VV/G33/16246/2362730 (dále jen „**Smlouva**“)

k provedení ustanovení § 25 odst. 4 zákona č. 458/2000 Sb., energetický zákon, v platném znění,
a § 1257 a násl. zákona č. 89/2012 Sb., občanský zákoník

Článek I.

Úvodní ustanovení

- 1.1. Oprávněný je podnikatelem provozujícím v elektroenergetice distribuční soustavu na území vymezeném licencí Energetického regulačního úřadu č. 120504769, které zahrnuje také **katastrální území Ďáblice**. Distribuční soustava je provozována ve veřejném zájmu. Oprávněný jako provozovatel distribuční soustavy (dále jen „**PDS**“) má povinnost zajišťovat její spolehlivé

provozování, obnovu a rozvoj, přičemž zřízení tohoto věcného břemene je ze strany Oprávněného jedním ze zákonem daných předpokladů pro plnění této povinnosti.

- 1.2. Povinný má na základě zákona č. 131/2000 Sb., o hl. m. Praze, ve znění pozdějších předpisů, svěřenu do správy nemovitou věc ve vlastnictví hl. m. Prahy, a to:

pozemky parc.č. **361/1, 361/2 k.ú. Ďáblice**, obec Praha (dále jen „**Pozemky**“),

tak jak je zapsáno na listu vlastnictví č. 860 pro k. ú. Ďáblice, obec Praha, u Katastrálního úřadu pro hlavní město Prahu se sídlem v Praze, Katastrální pracoviště Praha.

Článek II.

Předmět Smlouvy

Předmětem Smlouvy je zřízení a vymezení věcného břemene osobní služebnosti (dále „věcné břemeno“) ve prospěch Oprávněného k tíži Pozemků, jehož obsah a rozsah je specifikován v článku III. této smlouvy.

Článek III.

Specifikace věcného břemene

- 3.1. Smluvní strany se dohodly, že Povinný zřizuje k Pozemkům ve prospěch Oprávněného právo odpovídající věcnému břemenu za účelem umístění a provozování přeložené součásti distribuční soustavy – podzemního vedení VN a telekomunikačního vedení (dále jen „**Součást distribuční soustavy**“), jehož obsahem je právo Oprávněného zřídit, provozovat, opravovat a udržovat Součást distribuční soustavy na Pozemcích. Věcné břemeno zahrnuje též právo Oprávněného zřídit, mít a udržovat na Pozemcích potřebné obslužné zařízení, jakož i právo provádět na Součásti distribuční soustavy úpravy za účelem její obnovy, výměny, modernizace nebo zlepšení její výkonnosti, včetně jejího odstranění.
- 3.2. Přeložená Součást distribuční soustavy je liniovou stavbou ve smyslu § 509 zákona č. 89/2012 Sb., občanský zákoník.
- 3.3. Rozsah věcného břemene podle této smlouvy je vymezen v geometrickém plánu č. 1980-687/2022, schváleném Katastrálním úřadem pro hlavní město Prahu, KP Praha dne 14.3.2023 pod č. 989/2023. Geometrický plán je přílohou a nedílnou součástí Smlouvy.
- 3.4. Povinný z věcného břemene je povinen strpět výkon práva Oprávněného, vyplývajícího ze Smlouvy a právních předpisů a zdržet se veškeré činnosti, která vede k ohrožení Součásti distribuční soustavy a omezení výkonu tohoto práva Oprávněného.
- 3.5. Věcné břemeno, zřízené Smlouvou, se sjednává jako časově neomezené a zaniká v případech stanovených zákonem.
- 3.6. Smluvní strany berou na vědomí, že se změnou vlastníka Pozemků přecházejí i práva a povinnosti, vyplývající z věcného břemene, na nabyvatele Pozemků.
- 3.7. Oprávněný má právo provozovat Součást distribuční soustavy i za jiným účelem než je provedení energetického zákona, a to plnění konceptu Smart Infrastruktura v rámci projektu SMART Cities - Smart Prague 2030, a dále Národního akčního plánu pro chytré sítě (NAP SG) 2015-2020/2040.

Článek IV. Další práva a povinnosti

- 4.1. Oprávněný z věcného břemene má ve vztahu k Pozemkům dále oprávnění, která mu, jako PDS, vznikem věcného břemene dle Smlouvy přísluší ze zákona, a to z ustanovení § 25 odst. 3 energetického zákona, především pak:
- vstupovat a vjíždět na Pozemky v souvislosti s realizací práv vyplývajících mu z věcného břemene
 - odstraňovat a oklešťovat na Pozemcích stromoví a jiné porosty, provádět likvidaci odstraněného a okleštěného stromoví a jiných porostů ohrožujících bezpečné a spolehlivé provozování Součásti distribuční soustavy v případech, kdy tak po předchozím upozornění a stanovení rozsahu neučinil sám Povinný.
- 4.2. Oprávněný jako PDS je povinen při výkonu svých oprávnění, popsanych shora, postupovat ve smyslu § 25 odst. 8 energetického zákona, tj. co nejvíce šetřit práva Povinného a vstup na Pozemky mu bezprostředně oznámit. Po skončení prací je povinen uvést Pozemky do předchozího stavu, a není-li to možné s ohledem na povahu provedených prací, do stavu odpovídajícího předchozímu účelu nebo užívání Pozemků a bezprostředně oznámit tuto skutečnost Povinnému. Po provedení odstranění nebo okleštění stromoví je povinen na svůj náklad provést likvidaci vzniklého klestu a zbytků po těžbě.

Článek V. Výše náhrady za zřízení věcného břemene a platební podmínky

- 5.1. Věcné břemeno podle této smlouvy se zřizuje úplatně.
- 5.2. Jednorázovou náhradu za zřízení výše uvedeného Věcného břemene sjednávají Smluvní strany dohodou ve výši Kč 75.600,- (slovy: sedmdesát pět tisíc šest set korun českých) bez DPH. K této ceně bude připočtena sazba DPH v zákonné výši. Povinný vystaví Oprávněnému daňový doklad do 15 dnů od DUZP. DUZP je den doručení vyrozumění o povolení vkladu. Oprávněný se zavazuje ve lhůtě 15 dnů od doručení daňového dokladu provést úhradu Povinnému. Daňový doklad bude mít
- 5.3. Číslo účtu, které je uvedeno ve smlouvě, je zveřejněno dle § 96 odst. 2 zákona o DPH. V případě, že ke dni platby (§ 109 odst. 2 písm. c) zákona o DPH) nebude tento účet zveřejněn dle § 96 odst. 2 zákona o DPH, je Oprávněný oprávněn poukázat příslušnou platbu na výše uvedený účet bez DPH a DPH odvést způsobem dle § 109 a zákona o DPH. S tímto postupem bude Povinný písemně seznámen. V tomto případě se závazek Oprávněného ve výši DPH považuje za uhrazený.
- 5.4. V případě, že ke dni zdanitelného plnění bude Povinný uveden v rejstříku plátců DPH jako nespolehlivý plátec dle § 109 zákona o DPH, stává se příjemce plnění ručitelem za nezaplacenou daň. Oprávněný pak může poukázat příslušnou platbu na výše uvedený účet bez DPH a DPH odvést způsobem dle § 109 a zákona o DPH. S tímto postupem bude Povinný písemně seznámen. V tomto případě se závazek Oprávněného ve výši DPH považuje za uhrazený.

Článek VI. Vklad věcného břemene do veřejného seznamu

- 6.1. Oprávněný a Povinný se dohodli, že návrh na zahájení řízení o povolení vkladu práva odpovídajícího věcnému břemenu, zřizovanému touto Smlouvou, k Pozemkům do katastru nemovitostí bude podán příslušnému katastrálnímu úřadu Oprávněným. Správní poplatek za návrh na zahájení řízení o povolení vkladu práva do katastru nemovitostí uhradí Oprávněný.
- 6.2. Věcné břemeno podle této smlouvy vzniká v souladu s ustanovením občanského zákoníku zápisem do veřejného seznamu (katastr nemovitostí).
- 6.3. V případě, že nebude z formálních důvodů proveden zápis na základě Smlouvy do katastru nemovitostí, zavazují se Smluvní strany uzavřít novou smlouvu o stejném předmětu a za stejných podmínek, vyhovující formálním požadavkům pro provedení vkladu, která Smlouvu nahradí, a to nejpozději do 90 dnů od doručení výzvy Oprávněného Povinnému.
- 6.4. Pokud katastrální úřad přeruší, a to z jakéhokoliv důvodu řízení o povolení vkladu věcného práva, zavazují se Smluvní strany k odstranění katastrálním úřadem uvedených vad ve lhůtách stanovených katastrálním úřadem.

Článek VII. Závěrečná ujednání

- 7.1. Smlouva a právní vztahy z ní vyplývající se řídí právním řádem České republiky.
- 7.2. Na právní vztahy vyplývající nebo související s touto Smlouvou výslovně neupravené se přiměřeně uplatní ustanovení příslušných právních předpisů českého právního řádu.
- 7.3. Tato Smlouva nabývá platnosti dnem jejího podpisu a účinnosti dnem uveřejnění v registru smluv v případě, že se na ní vztahuje povinnost uveřejnění. Jinak nabývá účinnost dnem jejího podpisu oběma Smluvními stranami. Pro případ, že tato Smlouva není uzavírána za přítomnosti obou Smluvních stran, platí, že Smlouva není uzavřena, pokud ji Povinný či Oprávněný podepíše s jakoukoliv změnou či odchylkou, byť nepodstatnou, nebo dodatkem, ledaže druhá Smluvní strana takovou změnu či odchylku nebo dodatek následně písemně schválí.
- 7.4. Smlouva může být měněna nebo doplňována pouze formou vzestupně číslovaných písemných dodatků podepsaných oběma Smluvními stranami.
- 7.5. Smluvní strany se zavazují, že pokud se kterékoli ustanovení Smlouvy nebo s ní související ujednání či jakákoli její část ukážou být neplatnými, zdánlivými či se neplatnými nebo zdánlivými stanou, neovlivní tato skutečnost platnost Smlouvy jako takové. V takovém případě se strany zavazují nahradit neplatné či zdánlivé ustanovení ustanovením platným, které se svým ekonomickým účelem pokud možno nejvíce podobá neplatnému nebo zdánlivému ustanovení. Obdobně se bude postupovat v případě ostatních zmíněných nedostatků Smlouvy či souvisejících ujednání.
- 7.6. Vztahuje-li se na druhou Smluvní stranu ochrana osobních údajů dle zvláštních právních předpisů, pak pro účely plnění Smlouvy je společnost PREDistribuce, a.s., správcem osobních údajů druhé Smluvní strany a osobní údaje takto získané zpracovává za účelem uzavření a plnění Smlouvy a pro účely oprávněných zájmů správce. Poskytnutí kontaktních osobních údajů druhé Smluvní strany je pro uzavření Smlouvy nezbytné a tyto osobní údaje budou zpracovávány za účelem plnění zákonných povinností distributora elektřiny daných především zákonem č. 458/2000 Sb., energetický zákon, ve znění pozdějších předpisů. Veškeré podrobnosti o zpracování osobních údajů, včetně specifik zpracování osobních údajů členů statutárních orgánů, zaměstnanců příp. dalších osob zastupujících druhou Smluvní stranu a práv, které subjekty údajů v souvislosti se zpracováním svých osobních údajů mají, jsou uvedeny v dokumentech: „Zásady ochrany osobních údajů“ a „Zpracování osobních údajů“


kontaktních osob obchodního partnera“, se kterými byla druhá Smluvní strana před podpisem této Smlouvy seznámena a které jsou dostupné na webových stránkách správce.


- 7.7. Smlouva obsahuje úplné ujednání o Předmětu smlouvy a všech náležitostech, které Smluvní strany měly a chtěly ve Smlouvě ujednat, a které považují za důležité pro závaznost Smlouvy. Žádný projev Smluvních stran učiněný při jednání o Smlouvě ani projev učiněný po uzavření Smlouvy nesmí být vykládán v rozporu s výslovnými ustanoveními Smlouvy a nezakládá žádný závazek žádné ze Smluvních stran.
- 7.8. Smluvní strany výslovně prohlašují, že základní podmínky Smlouvy jsou výsledkem jednání Smluvních stran a každá ze Smluvních stran měla příležitost ovlivnit obsah základních podmínek Smlouvy.
- 7.9. Smlouva je sepsána ve třech stejnopisech, z nichž po jednom obdrží Povinný a Oprávněný a jeden stejnopis bude Oprávněným použit pro účely příslušného řízení o povolení vkladu věcného břemene do katastru nemovitostí.
- 7.10. Smluvní strany prohlašují, že si Smlouvu před jejím podpisem přečetly a jsou seznámeny s jejím obsahem, že byla uzavřena po vzájemné dohodě, podle jejich vážné a svobodné vůle, dobrovolně, určitě a srozumitelně, což stvrzují svými podpisy. Smluvní strany prohlašují, že Smlouva představuje úplnou dohodu o veškerých jejích náležitostech a neexistují náležitosti, které by smluvní strany neujednaly.
- 7.11. Smlouva byla schválena RMČ dne


Přílohy: I. Geometrický plán

V Praze dne:
Povinný: Městská část Praha - Ďáblice


V Praze dne:
Oprávněný: PREdistribuce, a.s.

.....
Ing. 
starosta

.....
Ing. 
předseda představenstva

.....
Mgr. 
místopředseda představenstva

Výpočet délek realizovaných tras inženýrských sítí a výměr zařízení zaměřených odbornou geodetickou firmou pro stanovení náhrad za omezení užívání nemovitosti při umístění inženýrských sítí a zařízení do komunikačních staveb a pozemků, které jsou ve vlastnictví hlavního města Prahy.

Geodetická firma:	Geodetický servis Praha, s.r.o.	Sídlo: Hostivařská 210/29, 102 00 Praha 10
IČ: 26441110	Zaměřil: Ing. 	tel.: 274 012 380, fax: 274 012 381

Zaměřením skutečného stavu v terénu byly do následujících pozemků uloženy inženýrské sítě a zařízení v těchto délkách, plochách a počtech:

Druh inženýrské sítě:		kabely 22 kV				Č. zak.:		687/2022		
Katastrální území: Ďáblice		GP: 1980-687/2022				Č. str.		1		
Pozemek Parcelní číslo Ulice	Zřízení montážních startovacích a cílových jam [m ²]	Protlak a podvrt			Uložení do pomocného pozemku [m]	Umístění do stávající chráničky [m]	Uložení do vozovky [m]	Uložení do krajnice nebo středního pásu [m]	Uložení do chodníku [m]	Celkem [m]
		Průměr chráničky								
		ø do 0,15m [m]	ø do 0,50m [m]	ø nad 0,50m [m]						
253/1 Kostelecká				22	12			1	35	
361/1 Chřibská						17		227	244	
361/2 Chřibská						6			6	
1622/101 Cínovecká				86					86	
1622/125 Cínovecká				6					6	
1710/20 Chřibská						6			6	
									0	
									0	
									0	
									0	
									0	
									0	
									0	
									0	
									0	
									0	
									0	

F0401



V Praze dne: 22.03.2023

razítko a podpis geodetické firmy

VÝKAZ DOSAVADNÍHO A NOVÉHO STAVU ÚDAJŮ KATASTRU NEMOVITOSTÍ															
Dosavadní stav					Nový stav										
Označení pozemku parc. číslem	Výměra parcely		Druh pozemku	Označení pozemku parc. číslem	Výměra parcely		Druh pozemku	Typ stavby	Způsob využití	Způsob určení výměry	Porovnání se stavem evidence právních vztahů				
	ha	m ²			Způsob využití	ha					m ²	Způsob využití	Děle přechází z pozemku označeného v katastru nemovitostí	dřívejší poz. evidenci	Číslo listu vlastnictví
												ha	m ²		
253/1											253/1			766	
361/1											361/1			860	
361/2											361/2			860	
1622/101											1622/101			766	
1622/104											1622/104			750	
1622/125											1622/125			766	
1708											1708			750	
1710/20											1710/20			766	
1710/21											1710/21			750	
1710/24											1710/24			10002	

Oprávněný : PREdistribuce, a.s.

Druh věcného břemene : Právo užívání pozemku a právo vstupu na pozemek za účelem údržby a oprav stavby

GEOMETRICKÝ PLÁN pro <i>vymezení rozsahu věcného břemene k části pozemku</i>	Geometrický plán ev.č. úředně oprávněný zeměměřičský inženýr:		Státnopis ev.č. úředně oprávněný zeměměřičský inženýr:	
	Jméno, příjmení:	Ing. 	Jméno, příjmení:	Ing. 
	Číslo položky seznamu úředně oprávněných zeměměřičských inženýrů:	2650/2013	Číslo položky seznamu úředně oprávněných zeměměřičských inženýrů:	2650/2013
	Dne: 10.3.2023	Číslo: 152/2023	Dne: 15.3.2023	Číslo: 139/2023
	Náležitosti a přenosní odpovědi právním předpisům.	Katastrální úřad souhlasí s obsahem parcel.	Texte státnopis odpovídá geometrickému plánu v elektronické podobě uloženému v dokumentaci katastrálního úřadu.	Ověření státnopis geometrického plánu v listinné podobě.
Vyhotovitel: Geodetický servis Praha, s.r.o. Hostivařská 210/29 102 00 Praha 10	 KÚ pro Hlavní město Prahu KP Praha PGP 989/2023-101 2023.03.14 18:20:54 +01'00'			
Číslo plánu: 1980-587/2022				
Okres:				
Obec: Praha				
Kat. území: Ďáblice				
Mapový list: Kralupy nad Vlt. 4-B/13	<small>Dosavadním vlastníkům pozemků bylo poskytnuta možnost seznámit se v listinné a průběžně aktualizovaných nových hranic, které byly označeny shodovaným způsobem.</small>			

Seznam souřadnic (S-JTSK)

Souřadnice pro zpis do KN				Souřadnice pro zpis do KN			
Číslo bodu	Y	X	kód kv.	Číslo bodu	Y	X	kód kv.
1571-516	737095.59	1036923.59	3	44	737069.17	1036701.48	3
1571-548	737088.03	1036857.24	3	45	737068.30	1036700.12	3
1571-560	737080.57	1036792.84	3	46	737069.26	1036699.76	3
1571-569	737073.18	1036730.00	3	47	737068.11	1036694.26	3
1651-8	737056.92	1036672.27	3	48	737067.13	1036694.42	3
1651-9	737052.86	1036670.79	3	49	737066.15	1036685.28	3
1928-37	736968.54	1036664.94	3	50	737067.15	1036685.14	3
1	737111.31	1036927.82	3	51	737066.71	1036682.79	3
2	737111.41	1036928.82	3	52	737065.79	1036683.27	3
3	737099.42	1036929.99	3	53	737056.56	1036671.86	3
4	737099.46	1036928.99	3	54	737057.26	1036671.14	3
5	737098.22	1036928.76	3	55	737055.48	1036669.81	3
6	737097.86	1036929.72	3	56	737055.10	1036670.77	3
7	737096.10	1036928.57	3	57	737054.24	1036670.69	3
8	737096.87	1036927.94	3	58	737054.18	1036669.69	3
9	737095.52	1036930.74	3	59	737049.03	1036670.57	3
10	737096.52	1036930.60	3	60	737044.98	1036671.16	3
11	737097.47	1036940.52	3	61	737039.91	1036671.92	3
12	737096.47	1036940.64	3	62	737025.18	1036673.66	3
13	737094.93	1036927.85	3	63	737022.49	1036673.73	3
14	737096.03	1036926.92	3	64	737019.32	1036674.87	3
15	737095.77	1036926.24	3	65	736991.08	1036679.05	3
16	737094.77	1036926.32	3	66	736982.33	1036679.86	3
17	737093.78	1036915.75	3	67	736975.83	1036678.97	3
18	737093.02	1036909.84	3	68	736975.03	1036678.56	3
19	737090.84	1036888.82	3	69	736975.51	1036679.93	3
20	737089.65	1036878.89	3	70	736974.37	1036679.36	3
21	737087.71	1036864.13	3	71	736973.57	1036678.32	3
22	737086.77	1036856.39	3	72	736974.45	1036677.82	3
23	737086.21	1036850.65	3	73	736973.02	1036676.86	3
24	737084.39	1036836.51	3	74	736974.00	1036676.39	3
25	737085.39	1036836.39	3	75	736972.98	1036675.89	3
26	737083.32	1036817.18	3	76	736972.46	1036675.41	3
27	737082.32	1036817.30	3	77	736974.52	1036676.63	3
28	737080.81	1036804.57	3	78	736974.44	1036675.05	3
29	737081.81	1036804.45	3	79	736972.59	1036673.75	3
30	737079.66	1036794.94	3	80	736974.61	1036673.61	3
31	737079.61	1036792.51	3	81	736974.24	1036672.10	3
32	737078.55	1036783.00	3	82	736972.32	1036672.68	3
33	737062.03	1036677.02	3	83	736969.70	1036665.27	3
34	737075.70	1036760.92	3	84	736971.44	1036664.21	3
35	737074.37	1036747.46	3	85	736970.72	1036663.44	3
36	737072.62	1036732.94	3	86	736969.47	1036662.93	3
37	737071.89	1036728.55	3	87	736967.76	1036663.15	3
38	737072.89	1036728.43	3	88	736967.96	1036663.61	3
39	737071.93	1036716.37	3	89	736969.13	1036664.95	3
40	737070.93	1036716.47	3	90	736968.37	1036664.55	3
41	737069.53	1036703.43	3	91	736964.65	1036665.23	3
42	737070.52	1036703.29	3	92	736964.65	1036664.21	3
43	737070.11	1036701.10	3	93	736962.52	1036663.91	3

Seznam souřadnic (S-JTSK)

Číslo bodu	Souřadnice pro zápis do KN		
	Y	X	kód kv.
94	736962.50	1036664.91	3
95	736950.19	1036665.32	3
96	736942.30	1036666.69	3
97	736921.43	1036669.95	3
98	736921.59	1036670.93	3
99	736903.73	1036673.13	3
100	736898.59	1036673.79	3
101	736895.11	1036674.62	3
102	736886.80	1036676.02	3
103	736886.16	1036675.66	3
104	736886.15	1036677.09	3
105	736885.22	1036676.14	3
106	736884.77	1036673.37	3
107	736885.71	1036672.97	3
108	736884.81	1036671.76	3
109	736884.09	1036672.46	3
110	736882.69	1036671.31	3
111	736883.49	1036670.67	3
112	736883.10	1036669.86	3
113	736881.96	1036669.82	3
114	736882.82	1036668.37	3
115	736883.16	1036669.56	3
116	736885.84	1036673.74	3
117	736884.85	1036673.90	3
118	736972.43	1036667.00	3
119	736970.43	1036667.34	3
120	736971.82	1036671.25	3
121	736973.82	1036670.92	3
122	737058.92	1036673.18	3
123	737057.80	1036673.36	3
124	737065.10	1036682.41	3
125	737066.29	1036682.27	3
126	737094.53	1036923.71	3
127	737062.21	1036678.84	3
128	736982.31	1036680.86	3
129	736895.32	1036675.56	3
130	736898.79	1036674.77	3
131	736903.89	1036674.12	3
133	736942.46	1036667.68	3
134	736959.75	1036665.23	3
135	736988.33	1036680.31	3
136	737014.58	1036676.20	3
137	737017.61	1036675.99	3
138	737014.46	1036675.20	3



